

REPUBLIQUE DU CAMEROUN
Paix – Travail – Patrie

**MINISTRE DE L'ADMINISTRATION TERRITORIALE
ET DE LA DECENTRALISATION**

REGION DE L'EXTREME- NORD

DEPARTEMENT DU MAYO-KANI

COMMUNE DE KAELE



REPUBLIC OF CAMEROON
Peace – Work – Fatherland

**MINISTRY OF ADMINISTRATION AND
DECENTRALIZATION**

FAR NORTH REGION

MAYO-KANI DIVISION

KAELE'S COUNCIL

PLAN COMMUNAL DE DEVELOPPEMENT (PCD) DE KAELE



Réalisé par **TERDED** sur financement PNDP



NOVEMBRE 2013



Programme National de Développement
Participatif
Cellule Régionale de Coordination de
L'Extrême- Nord

SOMMAIRE

Résumé du PCD	5
LISTE DES ABREVIATIONS	6
LISTE DES TABLEAUX	8
LISTE DES CARTES.....	8
LISTE DES FIGURES	8
LISTE DES ANNEXES	8
CHAPITRE I :	9
INTRODUCTION	9
1. INTRODUCTION	10
1.1. Contexte et justification.....	10
1.2. Objectifs du PCD	10
1.3. Structure du document	10
CHAPITRE II :	11
APPROCHE METHODOLOGIE	11
2. METHODOLOGIE	12
2.1. Préparation de l'ensemble du processus	12
2.2. Collecte des informations et traitement	13
2.3. Consolidation des données du diagnostic et cartographie	14
2.4. Atelier de planification, de mobilisation des ressources et de programmation..	14
CHAPITRE III :	16
PRESENTATION SOMMAIRE DE LA COMMUNE	16
3.1. Localisation de la Commune.....	17
3.2. Milieu biophysique	17
3.2.1. Climat.....	17
3.2.2. Sols	17
3.2.3. Relief.....	18
3.2.4. Hydrographie.....	18
3.2.5. Flore et Végétation	18
3.2.6. Faune	18
3.2.7. Ressources minières.....	18
3.2.7.1. Atouts, potentialités et contraintes du milieu biophysique	19
3.3. Milieu socioéconomique.....	19
3.3.1. Histoire de la Commune	19
3.3.1.1. La population et la démographie.....	20
3.3.1.2. Groupes ethniques.....	22
3.3.1.3. Religion	22
3.3.1.4. Caractérisation des populations vulnérables	22
3.3.1.4.1. Cas des peuples autochtones.....	22
3.3.1.4.2. Autres populations vulnérables	22
3.3.1.5. Organisation sociale.....	23
3.3.1.6. Habitat	23
3.3.1.7. Zonage de l'espace communal	23
3.3.1.8. Système foncier	24
3.3.1.9. Acteurs de développement de l'économie locale	24
3.3.1.10. Principales activités économiques.....	24
3.3.1.10.1. Agriculture.....	24
3.3.1.10.2. Élevage et pêche.....	25
3.3.1.10.3. Artisanat.....	25
3.3.1.10.4. Commerce	26
3.3.1.10.5. Industrie	26
3.3.1.10.6. Services.....	26
3.4. Principales institutions et infrastructures par secteur.....	26
3.4.1. Agriculture.....	26
3.4.2. Elevage, pêches et industries animales.....	26
3.4.3. Domaines, cadastres et affaires foncières	26
3.4.4. Administration territoriale, décentralisation et maintien de l'ordre.....	27

3.4.5. Education de base.....	27
3.4.6. Enseignement secondaire.....	27
3.4.7. Santé publique.....	27
3.4.8. Eau et énergie.....	27
3.4.9. Travaux publics.....	28
3.4.10. Affaires sociales.....	28
3.4.11. Promotion de la femme et de la famille.....	28
3.4.12. Jeunesse et éducation civique.....	28
3.4.13. Sport et éducation physique.....	28
3.4.14. Transport.....	28
3.4.15. Emploi et formation professionnelle.....	28
3.4.16. Petites et moyennes entreprises, économie sociale et artisanat.....	28
3.4.17. Tourisme et loisirs.....	28
3.4.18. Culture et arts.....	28
3.4.19. Mines et développement industriel.....	28
3.4.20. Commerce.....	29
3.4.21. Postes et télécommunications.....	29
3.4.22. Travail et sécurité sociale.....	29
3.4.23. Communication.....	29
3.5. Principales potentialités et atouts du milieu socioéconomique.....	29
CHAPITRE IV :	30
SYNTHESE DES RESULTATS DU DIAGNOSTIC	30
4.1. Synthèse du DIC	31
4.1.1. Gestion des ressources humaines.....	31
4.1.1.1. Classification du personnel et gestion des ressources humaines.....	31
4.1.1.2. Organisation et fonctionnement des services.....	32
4.1.1.3. Organisation et fonctionnement du Conseil Municipal.....	33
4.1.1.4. Forces et faiblesses de la gestion des ressources humaines.....	34
4.1.2. Gestion des ressources financières.....	35
4.1.2.1. Processus d'élaboration et de suivi du Budget.....	35
4.1.2.2. Etat de la gestion communale.....	35
4.1.2.3. Structure du budget des trois derniers exercices.....	36
4.1.2.4. Mécanisme de collecte des ressources financières propres.....	38
4.1.2.5. Structure des comptes administratifs des trois derniers exercices.....	38
4.1.2.5.1. Etat des recettes.....	38
4.1.2.5.2. Etat des dépenses.....	38
4.1.2.5.3. Taux de recouvrement des taxes communales.....	38
4.1.2.5.4. Taux d'investissement.....	38
4.1.2.5.5. Forces et faiblesses de la gestion des ressources financières.....	39
4.1.3. Gestion du patrimoine communal.....	39
4.1.3.1. Inventaire et typologie du patrimoine communal.....	39
4.1.3.2. Mode de gestion du patrimoine communal.....	39
4.1.3.3. Forces et faiblesses de la gestion du patrimoine.....	40
4.1.4. Gestion des relations.....	40
4.1.4.1. Relation entre la Commune et la tutelle.....	40
4.1.4.2. Relation entre la Commune et les services techniques.....	40
4.1.4.3. Coopération décentralisée.....	40
4.1.4.4. Relation entre la Commune, les chefferies traditionnelles et les congrégations religieuses.....	40
4.1.4.5. Relation entre la Commune et la société civile.....	40
4.1.4.6. Relation entre la Commune et le secteur privé.....	40
4.1.4.7. Contrôle citoyen de la gestion communale.....	41
4.1.4.8. Regards critiques et externes sur la Commune.....	41
4.1.4.9. Forces et faiblesses de la gestion des relations.....	42
4.1.4.10. Axes de renforcement de la Commune.....	43
4.2. Principaux problèmes et besoins identifiés et consolidés par secteur.....	44
4.3. Besoins consolidés par composante.....	66

4.3.1. Besoins de corps de métiers.....	66
4.3.2. Besoins de couches vulnérables.....	72
4.4. Besoins consolidés des infrastructures socioéconomiques	74
CHAPITRE V :	80
PLANIFICATION STRATEGIQUE	80
5.1. Vision et objectifs du PCD	81
5.1.1. Vision de la Commune de Kaélé	81
5.1.2. Objectifs global du PCD	81
5.1.3. Objectifs spécifiques	81
5.2. Cadres logiques sectoriels	82
5.3. Situation de l'Economie Locale	123
5.4. Coût estimatif du PCD	127
5.5. Esquisse du Plan d'utilisation et de gestion des terres de l'espace communal	128
5.6. Synthèse des microprojets prioritaires par village	129
CHAPITRE VI :	137
PROGRAMMATION	137
6.1. Ordre de financement des villages	138
6.2. Ressources mobilisables de la commune de Kaélé	139
6.3. Cadre de Dépenses à Moyen Terme des Projets prioritaires	140
6.4. Cadre sommaire de gestion environnementale du CDMT	143
6.4.1. Principe et objectif	143
6.4.2. Principaux impacts potentiels socio du CDMT	143
6.4.3. Principaux impacts potentiels environnementaux	143
6.4.4. Principaux impacts et mesures environnementales envisageables	144
6.4.5. Plan sommaire de gestion environnement et sociale	145
6.5. PLAN D'INVESTISSEMENT ANNUEL	146
6.5.1. Programmation annuelle des projets prioritaires	146
6.5.2. Plan de Passation des Marchés du PIA	148
CHAPITRE VII :	149
MECANISME DE SUIVI-EVALUATION	149
7.1. MECANISME DE SUIVI-EVALUATION	150
7.1.1. Composition, attribution du comité de Pilotage du PCD	150
7.1.2. Indicateurs de suivi et d'évaluation	150
7.1.3. Dispositif, outils et fréquence de suivi	150
8. PLAN DE COMMUNICATION SUR LA MISE EN ŒUVRE DU PCD	151
9. MECANISME D'ACTUALISATION DU CDMT/PIA ET DE REVISION DU PCD	155
CONCLUSION	156
BIBLIOGRAPHIE	157
A N N E X E S	158

Résumé du PCD

L'appui aux Collectivités Territoriales Décentralisées s'inscrit dans la volonté de l'Etat Camerounais de promouvoir la décentralisation. Il s'agit d'apporter aux communes et aux communautés des appuis en termes de renforcement de capacité et de moyens nécessaires au financement de développement local participatif. Ce qui les prépare à relayer l'Etat dans certains domaines. Le PNDP demeure un programme conçu pour renforcer cette décentralisation. Sa méthodologie d'intervention vise à doter les bénéficiaires d'une vision collective de développement pouvant leur permettre d'élaborer des plans de développement pertinents reflétant les aspirations de toutes les composantes sociales.

L'objectif d'une telle approche consiste à valoriser la démarche participative afin de permettre aux acteurs locaux d'identifier leurs acquis, d'inventorier leurs faiblesses afin de concilier leurs points de vue pour une formulation de programmes d'actions à inscrire dans un plan de développement à court et moyen termes.

Le développement durable est un enjeu qui ne se limite pas aux seuls efforts collectifs de la taille d'un village ou d'une commune. Il constitue un défi qui interpelle en premier lieu les pouvoirs publics. Le gouvernement Camerounais chargé d'assumer la promotion socioéconomique joue un rôle de premier ordre dans la redistribution des ressources sous forme de financement des infrastructures sociales et des services (BIP). Face à l'importance des besoins, la priorité reste l'orientation des investissements en rapport avec des besoins réellement identifiés. Le PNDP vient en appui aux Communes et les aide à élaborer des plans qui résultent d'une analyse fine des contraintes dont le but reste de formuler des solutions aux problèmes identifiés.

Le procédé d'accompagnement en matière de développement durable vise une plus grande responsabilisation des concernés dans la mise en œuvre des actions dans l'objectif d'apporter des solutions efficaces à certaines contraintes. Ce qui a permis dans le cadre de cette planification d'impliquer les acteurs locaux dans tout le processus.

L'accompagnement de la commune de Kaélé à l'actualisation de son PDC s'est fait à partir d'un découpage de l'espace communale en 38 villages.

Les acteurs locaux organisés en groupes socioprofessionnels, en corps de métiers et en couches vulnérables, ont identifié sur la base des différents outils de la MARP, les problèmes/contraintes les atouts/potentialités ont procédé à leur analyse qui a abouti à la formulation des microprojets prioritaires. Les produits de ce travail effectué à trois niveaux (DPNV, DIC et DEUC) ont été consignés dans 31 cadres logiques sectoriels constituant la planification stratégique pour un montant total global de **9 851 060 000 F Cfa** (Neuf milliards huit cent cinquante et un millions soixante mille Francs Cfa).

Une programmation des investissements à réaliser à court et moyen terme constituant le cadre des dépenses de ce plan nécessitera une enveloppe de **418 205 157 F FCA** (Quatre cent dix huit millions deux cent cinq mille cent cinquante sept Francs Cfa) duquel sera extrait un plan d'investissement de la première année du PCD d'un montant de **199 000 000 F Cfa** (Cent quatre vingt dix-neuf millions Francs Cfa). Les ressources à mobiliser étant des fonds publics, il a été rattaché à ce PIA un plan de passation des marchés.

Dans le souci de s'assurer que la réalisation des investissements programmés s'effectuera dans le respect de l'environnement, un cadre sommaire de gestion environnementale a été élaboré. Les mécanismes de suivi de la mise en œuvre du plan et de son actualisation ont également été élaborés afin d'assurer son appropriation par les acteurs communaux.

Et le grand public sera informé au jour le jour de la mise en œuvre de ce plan de développement grâce à un plan de communication élaboré à cet effet.

LISTE DES ABREVIATIONS

AES SONEL : American Energy Society - Société Nationale d'Electricité du Cameroun
ALDEPA : Action Locale pour le Développement Autogéré
BIR : Bataillon d'Intervention Rapide
CAMPOST : Cameroon Postal Service
CDMT : Cadre de Dépenses à Moyen Terme
CES : Collège d'Enseignement Secondaire
CETIC : Collège d'Enseignement Technique Industriel et Commercial
CM : Conseil Municipal
CNPS : Caisse Nationale de Prévoyance Sociale
COPIL : Comité de Pilotage
CPFF : Centre Promotion de la Femme et de la Famille
CSI : Centre de Santé Intégré
DAJEC : Délégation d'Arrondissement de la Jeunesse et Education Civique
DDTOUL : Délégation Départementale du Tourisme et du Loisirs
DEUC : Diagnostic de l'Espace Urbain Communal
DIC : Diagnostic Institutionnel Communale
DPNV : Diagnostic Participatif Niveau Village
ECI : Enseignant en Cours d'Intégration
EMF : Etablissement de Micro- Finance
ENIEG : Ecole Normale d'Instituteur de l'Enseignement Général
EPC : Ecole Privée Catholique
EPFA : Ecole Privée Franco-Arabe
GIC : Groupe d'Initiative Commune
IAEB : Inspection d'Arrondissement de l'Education de Base
IB : Infirmier Brevète
IEG : Instituteur d'Enseignement Général
IRAD : Institut recherche Agricole pour le Développement
ISS : Interview Semi - structurée
MINADER : Ministère de l'Agriculture et du Développement Rural
MINAS : Ministère des Affaires Sociales
MINCOM : Ministère de la Communication
MINCOMMERCE : Ministère du Commerce
MINCULTURE : Ministère de la Culture
MINDCAF : Ministère des Domaines, Cadastre et Affaires Foncières
MINEDUB : Ministère de l'Education de Base
MINEE : Ministère de l'Eau et Energie
MINEFOP : Ministère de l'Emploi et de la Formation Professionnelle
MINEPAT : Ministère de l'Economie de la Planification et de l'Aménagement du Territoire
MINEPDED : Ministère de l'Environnement de Protection de la Nature et du Développement Durable
MINEPIA : Ministère de l'Elevage des Pêches et des Industries Animales
MINESEC : Ministère des Enseignements Secondaires
MINESUP : Ministère de l'Enseignement Supérieur
MINFOF : Ministère des Forêts et Faune
MINHDU : Ministère de l'Habitat et du Développement Urbain
MINJEC : Ministère de la Jeunesse et de l'Education Civique
MINMIDT : Ministère des Mines, Industries et Développement Technologique
MINPMESA : Ministère des Petites et Moyennes Entreprises de l'Economie Sociale et de l'Artisanat

MINPOSTEL : Ministère des Postes et Télécommunications
MINPROFF : Ministère de la Promotion de la Femme et de la famille
MINRESI : Ministère des Recherches Scientifique et de l'Innovation
MINSANTE : Ministère de la Santé Publique
MINSEP : Ministère des Sports et de l'Education Physique
MINTOUL : Ministère du Tourisme et des Loisirs
MINTP : Ministère des Travaux Publics
MINTRANS : Ministère des Transports
MINTSS : Ministère du Travail et de la Sécurité Sociale
NTIC : Nouvelle Technologie de l'Information et de la Communication
OAL : Organisme d'Appui Local
ONG : Organisation Non Gouvernementale
PADDL : Programme d'Appui à la Décentralisation et au Développement Local
PAJER-U : Programme d'Appui à la Jeunesse Rurale et Urbaine
PCD : Plan Communal de Développement
PDC : Plan de Développement Communal
PDR-EN : Projet de Développement Rural de la Région de l'Extrême-Nord
PIA : Plan d'Investissement Annuel
PIFMAS : Projet d'insertion socio-économique des jeunes par la création de micro-entreprises de fabrication du matériel sportif
PME : Petite Moyenne Entreprise
PNDP : Programme National de Développement Participatif
RDPC : Rassemblement Démocratique du Peuple Camerounaise
SIDA : Syndrome Immuno Déficience Acquise
SODECOTON : Société de Développement de Coton
TERDED : Territoires et Développement Durable

LISTE DES TABLEAUX

Tableau 1 : Types des sols et leurs caractéristiques	16
Tableau 2 : Répartition des populations par villages	19
Tableau 3 : Tranche d'âge	20
Tableau 4 : Etat du personnel de la Commune	30
Tableau 5 : Forces et faiblesses de la gestion des ressources humaines	33
Tableau 6 : Budget des trois derniers exercices	35
Tableau 7 : Etat des recettes	37
Tableau 8 : Etat des dépenses	37
Tableau 9 : Taux de recouvrement des taxes communales	37
Tableau 10 : Taux d'investissement prévu et réalisé de 03 derniers exercices	37
Tableau 11 : Forces et faiblesses de la gestion des ressources financières	38
Tableau 12 : Forces et faiblesses de la gestion du patrimoine communal	39
Tableau 13 : Partenaires de la Commune de kaélé	40
Tableau 14 : Forces et faiblesses de la gestion des relations	41
Tableau 15 : Liste des problèmes récurrents consolidé et analysés par secteur	43
Tableau 16 : Besoins consolidé des corps de métiers	64
Tableau 17 : Besoins consolidé des couches vulnérables	70
Tableau 18 : Cadres logiques par secteur	80
Tableau 19 : Secteur créateur d'emplois et de richesse dans la Commune	119
Tableau 20 : Coût estimatif du PCD	121
Tableau 21 : Plan d'utilisation et de gestion des terres	122
Tableau 22 : Fiche de synthèse des microprojets prioritaires des villages	123
Tableau 23 : Plan de financement des villages	133
Tableau 24 : Ressources mobilisables	134
Tableau 25 : Cadre des Dépenses à Moyen Terme	135
Tableau 26 : Principaux impacts et mesures environnementales envisageables	139
Tableau 27 : Plan sommaire de gestion environnementale	140
Tableau 28 : Plan d'investissement annuel	141
Tableau 29 : Plan de passation des marchés	143
Tableau 30 : Planning des activités de diffusion du PCD	145

LISTE DES PHOTOS

Photo 1 : Photos de famille	1
Photo 2 : Guide d'entretien ISS avec le GSP femmes	12
Photo 3 : Salle de classe en matériaux provisoire à l'EP Berkédé I	26
Photo 4 : Matériels roulants	38

LISTE DES CARTES

Carte 1 : Carte de la Commune de Kaélé	22
-----------------------------------------------	----

LISTE DES FIGURES

Figure 1 : Pyramide des âges	20
Figure 2 : Organigramme de la Commune de Kaélé	31

LISTE DES ANNEXES

Annexe 1 : Fiches de microprojet du PIA	153
Annexe 2 : Liste du personnel planificateur	171
Annexe 3 : Fiches de présence des différents ateliers	172
Annexe 4 : Arrêté municipal constatant composition du Comité de pilotage	187
Annexe 5 : Arrêté municipal portant création, composition et fonctionnement du Comité de pilotage	189
Annexe 6 : Programme atelier de planification communale	192
Annexe 7 : Arrêté municipal portant création, composition et fonctionnement du comité de	193

CHAPITRE I :

INTRODUCTION

1. INTRODUCTION

1.1. Contexte et justification

Dans le cadre de la mise en œuvre du Document de Stratégie pour la Croissance et l'Emploi et dans la mouvance actuelle de la décentralisation, les communes occupent de plus en plus une place centrale et deviennent des véritables acteurs du processus de développement socio-économique.

Dans ce contexte, le transfert des responsabilités aux communes ne saurait se faire d'une manière spontanée. C'est ainsi qu'avec l'aide de partenaires au développement, le Gouvernement du Cameroun a mis en place le Programme National de Développement Participatif (PNDP) afin de permettre aux communes de prendre leurs responsabilités dans le processus progressif de décentralisation, et se doter des moyens d'une participation effective au processus de développement.

1.2. Objectifs du PCD

L'objectif global de ce plan communal de développement vise à identifier des axes de développement qui prennent en compte tous les aspects conduisant à une amélioration systématique du niveau de vie des populations locales. Partant des situations référentielles, l'impact de la planification devrait s'appuyer sur des réalités qualifiables et quantifiables au départ, fixer des indicateurs et leur source de vérification, afin qu'à l'évaluation, que les communautés locales arrivent à ressentir l'impact des actions du développement et mesurer les nouvelles performances obtenues.

De manière assez spécifique il s'agit de permettre aux acteurs communaux d'acquérir un outil de développement facilement manipulable et qui reste à leur portée. Il sera un document cadre qui fixe pour une période déterminée les objectifs et résultats à atteindre.

Cette planification devra concerner toutes les composantes sociales au risque de mettre en place des actions partielles marginalisant des groupes sociaux et couches vulnérables parfois, maillons importants au sein de la société.

Elle vise également à familiariser la commune qu'aux nouveaux modes de gestion que sont la gouvernance et la décentralisation. Au lieu de faire élaborer les plans de campagne seulement par les membres du conseil municipal uniquement, cette planification s'ouvre aux populations à la base afin de la permettre de formuler personnellement et de manière participative des actions à mettre en œuvre à partir des contraintes qu'elles auront elles-mêmes identifiées.

1.3. Structure du document

Le présent document s'articule autour de grandes parties suivantes :

- Etat de lieux de la commune de Kaélé
- Planification et la programmation des investissements à réaliser à moyen terme
- Les Mécanismes de suivi de la mise en œuvre du PCD et de son appropriation par les acteurs communaux
- Le support de communication sur le PCD

CHAPITRE II :

APPROCHE METHODOLOGIE

2. METHODOLOGIE

Pour accomplir la mission d'appui à l'actualisation du PCD de la commune de Kaélé, TERDED a utilisé la démarche participative du "Guide du praticien des appuis au processus d'élaboration du PCD du PNDP". Cette approche est basée sur l'obtention des résultats concrets à travers la prise en compte des intérêts des différentes parties prenantes au processus d'élaboration du Plan Communal de Développement. Et est constituée de 5 étapes à savoir :

La préparation,
La collecte des données et traitement,
La planification,
La mise en place du comité de suivi.

2.1. Préparation de l'ensemble du processus

La préparation s'est faite à plusieurs étapes, la préparation interne ou pédagogique, la préparation administrative et la préparation spécifique à chaque diagnostic à conduire. Et a commencé avec la participation du GIC TERDED à l'atelier de formation des OAL organisé par le PNDP à Yagoua du 06 février au 19 février 2013.

Cette formation a permis au PNDP de s'accorder avec les OAL sur la démarche à utiliser et les outils à dérouler pendant la mission. Au niveau de l'OAL, trois étapes de préparation ont été exécutées à savoir la préparation pédagogique, la préparation administrative et la préparation dans les villages.

a. Préparation pédagogique

Elle a consisté au choix et à la constitution de 4 équipes pluridisciplinaires de 4 personnes chacune à mobiliser pendant le processus. Ce fut l'occasion de former les planificateurs à la démarche à utiliser et aux outils à dérouler. Les matériels pédagogiques à utiliser et les moyens logistiques à mobiliser ont été également évalués, acquis et mis à la disposition des différentes équipes. Les responsabilités ont été clarifiés et le projet de calendrier d'intervention élaboré.

b. Préparation administrative

C'est la prise de contact de l'OAL avec les autorités municipales et administratives qui constitue le point de départ de cette étape. Elle a donné à l'OAL l'occasion de se présenter au Maire et de présenter son personnel afin de le faire valider. L'OAL a profité de cette rencontre pour présenter sa mission dans la Commune et sensibiliser les membres de l'équipe municipale sur l'importance du PCD, avant d'aider le Maire à mettre en place le Comité de Pilotage chargé de suivi du processus. Cette préparation administrative s'est poursuivie au niveau de l'autorité administrative où l'OAL a été présenté par le Maire. Et c'est à cette occasion que la date du 26 Mars 2013 de l'atelier de lancement a été négociée et arrêtée.

c. Préparation dans les villages

Le Sous-préfet de l'arrondissement de Kaélé sur instruction du Préfet du Mayo-Kani a adressé aux différents chefs traditionnels des correspondances annonçant le passage des équipes de l'OAL dans leurs villages respectifs et aux responsables de forces de maintien de l'ordre d'assurer la sécurité pendant tout le processus.

Les membres du comité de pilotage (COPIL) ont été les premiers à descendre dans les villages où ils ont tenue des réunions d'information et de sensibilisation. Le passage des équipes de l'OAL par ces villages à tout simplement été l'occasion de discuter avec les chefs des villages et leurs communautés sur le calendrier de passage, les lieux des travaux et la logistique.

L'atelier de lancement tenu le 26 Mars 2013 est venu boucler cette phase de préparation. C'est au cours de celui-ci que toutes les parties prenantes au processus à savoir les sectoriels, les élites, les conseillers municipaux et la société civile ont été informées et sensibilisées sur la mission de l'OAL dans la Commune et sur le calendrier de passage dans les villages.

2.2. Collecte des informations et traitement

Au niveau DPNV : Tous les outils majeurs de la MARP ont été déroulés dans chaque village à ce niveau. La cartographie déroulée en groupes socioprofessionnelles a permis de briser la glace et de créer un climat de confiance entre les différents participants et c'est à ce niveau que les premiers problèmes/contraintes, atouts/potentialités ont été identifiés.

Le profil historique élaboré par les personnes les plus âgées de chaque village a permis de revisiter les événements majeurs qui ont marqués l'histoire de chaque village.

Le transect qui est un voyage exploratoire a été exécuté en groupes mixtes avec pour objectif de confirmer les problèmes identifiés à partir de premiers outils déroulés.

Le diagramme de venn, il a permis de d'identifier les différents institutions du village et leurs influences sur le quotidien des populations.

Les atouts/potentialités, forces et faiblesses du village ont été diagnostiqué grâce au SEPO.

Associés à la carte de mobilité, à la carte des unités de paysage et à la carte de vulnérabilité au VIH/SIDA, ces outils ont permis de diagnostiquer l'ensemble des problèmes de chaque village.

L'analyse des problèmes identifiés s'est faite grâce aux tableaux d'analyse simple par secteur et aux arbres à problèmes. Avec pour finalité la recherche des solutions à partir des arbres à objectifs et les matrices des moyens/fins.

Les produits issus de ces analyses ont permis d'élaborer les tableaux de solutions et les tableaux de programmation des solutions endogènes.

La mise en place d'un comité de concertation devant s'occuper du suivi de la mise en œuvre des solutions endogènes est venue clôturer ces diagnostics participatifs niveaux villages.



Photo 2 : Guide d'entretien ISS avec le GSP/Femmes

Au niveau du DEUC : Le DEUC est un Diagnostic effectué au niveau de l'espace urbain communal. La fiche d'enquête socioéconomique administrée auprès du personnel communal, des sectoriels et des personnes ressources de la ville est le principale outil utilisé ici. Associée aux autres outils de la MARP déjà déroulés lors du DPNV, il a permis d'identifier les différents problèmes de l'espace urbain communal ainsi que ses atouts, ses potentialités, ses contraintes, ses obstacles et ses opportunités. Les acteurs majeurs ciblés dans le cadre de ce diagnostic sont les corps de métiers et les couches vulnérables ainsi que les sectoriels qui s'occupent de leurs encadrements.

La collecte des informations auprès de ces acteurs s'est effectuée à travers leurs représentants suivie des restitutions en plénières au cours desquelles tous les autres

membres participent. C'est également au cours de cette plénière que les plans d'actions issus des données collectées sont restitués et validés.

Au niveau du DIC : une équipe de l'OAL composée de 4 personnes dont une femme avait la charge de conduire ce diagnostic de la commune en tant que service. Elle a travaillé indifféremment avec l'exécutif municipal, les conseillers du siège, le personnel communal et les personnes ressources. Ce travail a été effectué à travers les entretiens bilatéraux, les focus group et les brainstormings suivis des restitutions en plénière. Il a permis d'identifier les problèmes de la commune dans les domaines des ressources humaines, des ressources financières, des ressources patrimoniales et des relations.

Une analyse des différents problèmes collectés par domaine a conduit à l'identification des forces et faiblesses de la commune pour chaque domaine et à l'élaboration par l'OAL TERDED d'un plan de travail qui a été restitué et validé au cours d'une plénière constituée des différentes parties prenantes au diagnostic.

Les autres données concernant les infrastructures socioéconomiques ont été collectées, traitées et analysées grâce au système d'information géographique rattaché au PRO-ADP.

2.3. Consolidation des données du diagnostic et cartographie

C'est ici que les produits issus de trois diagnostics effectués ont été traités avant leur entrée en programmation. Les résultats du DEUC et du DPNV ont été synthétisés et cette synthèse a été mise en commun avec les résultats issus du DIC pour constituer le rapport consolidé des diagnostics. C'est également ici que les données sur les différentes unités de paysage de l'espace communal et les 08 microprojets prioritaires des différents villages ont été synthétisées. Et ces produits consolidés ont été restitués au COPIL et aux sectoriels pour validation avant l'organisation de l'atelier de planification.

2.4. Atelier de planification, de mobilisation des ressources et de programmation

Deux étapes ont constitué cet atelier à savoir la préparation et l'exécution.

a. La préparation

Elle s'est effectuée à deux niveaux. La préparation au niveau de l'OAL et la préparation à la Commune.

Au niveau de l'OAL, elle a consisté à la constitution des équipes devant animer l'atelier, à la finalisation des projets des cadres logiques et leur mise en œuvre à la disposition des sectoriels et à l'acquisition du matériel didactique de l'atelier.

Au niveau de la commune, l'OAL a appuyé l'exécutif dans l'identification des participants, l'élaboration des invitations et leur ventilation et à la finalisation l'ordre de financement des villages. C'est également avec l'appui de l'OAL que les termes de référence ont été élaborés et la logistique préparée.

b. Exécution de l'atelier

Il s'est tenu du 20 au 22 novembre 2013 à Kaélé et a durée trois jours.

Le 1^{er} jour a été caractérisé par la restitution des tableaux d'analyse simple par secteur et des cadres logiques sectoriels. Cette restitution s'est effectuée en groupes thématiques composés des sectoriels, des conseillers et des représentants de la société civile et des projets/programmes.

La 2^{ème} journée a commencé par la présentation des ressources mobilisables par la Commune. Et s'est poursuivie par la programmation des investissements prioritaires à réaliser sur la base des ressources dont la commune est sûre de la mobilisation. Le tableau de synthèse des microprojets prioritaires et l'ordre de financement des villages ont été les principaux outils utilisés.

La 3^{ème} journée : Elle a consisté à l'élaboration du cadre sommaire de gestion environnementale du CDMT, du plan de passation des marchés du PIA et du plan de communication sur le PCD. Elle s'est achevée par la mise en place par arrêté municipal du comité de suivi de la mise en œuvre du PCD et la finalisation de la démarche d'actualisation du CDMT et du PIA.

CHAPITRE III :

PRESENTATION SOMMAIRE DE LA COMMUNE

3.1. Localisation de la Commune

La commune de Kaélé épouse le découpage administratif de l'arrondissement de Kaélé et se trouve dans le département du Mayo-Kani, Région de l'Extrême-Nord. Elle a été créée par décret présidentiel **N° 060/81 du 31 décembre 1960**. Et est limitée au Nord par la commune de Mindif, au Sud par la République du Tchad, à l'Est par la commune de Guidiguis, au Sud-ouest par la Commune de Guider et à l'Ouest par la commune de Moutourwa. Elle a une superficie de 1 785 Km² et sa population actuelle est de 126 376. Son chef lieu Kaélé est le chef lieu du département du Mayo-Kani, il se trouve au Sud de Maroua chef lieu de la Région de l'Extrême-Nord à environs 100 Km.

3.2. Milieu biophysique

3.2.1. Climat

Le climat soudano-sahélien domine la Commune. Il est caractérisé par deux saisons inégalement réparties : une longue saison sèche d'environ huit (08) mois, allant d'Octobre à Mai et une courte saison des pluies de quatre (4) mois qui couvre les mois de juin à Septembre. Les précipitations efficaces utiles pour les pratiques agricoles s'étendent entre juillet et septembre. La répartition de la pluviosité dans le temps demeure le principal facteur déterminant l'occupation des espaces par les cultures ; elles varient entre 700 et 900 mm par an.

La saison sèche est caractérisée par une température oscillante entre le froid (novembre-janvier) et la chaleur caniculaire (février à mai). La température moyenne est de 28.1 °C avec un minimum de 18°C en janvier et le maximum de 40°C en Avril et Mai. Les amplitudes des précipitations moyennes sont de 809 mm par an.

Ce climat se caractérise au fil des ans par la régression de la durée de la saison pluvieuse et de la hauteur des pluies enregistrées.

3.2.2. Sols

Les sols sont essentiellement granitiques discordants ou alcalins et alluvions. Ils sont généralement des formations sédimentaires. Les textures de ces sols varient de sableux à argileux en passant par sableux-argileux et argileux-sableux.

Sur le plan agronomique les types de sols et les principales cultures se présentent ainsi qu'il suit :

Tableau 1 : Types des sols et leurs caractérisations

TYPES DE SOLS	POSITIONS	CARACTERISTIQUES	PRINCIPALES CULTURES
Sols peu évolués	Le long des cours d'eaux, de mayos kani	Sablo-argileux	Patate douce, manioc, sorgho, mil, cotton
Vertisols (Karals)	Plaines, bas-fond	Profonds, très argileux capacité de rétention d'eau, très élevée	Monoculture de mouskwari
Planosols (Hardés)	Plaines	Sableux à sablo-argileux Niveau de dégradation très avancé	Généralement maïs ; parfois cotons ; sorgho ; arachide, niébé dans le faciès moins dégradés
Sols alluvieux	Le long du mayo kani	Sable argileux, argilo-sableux, parfois limoneux, bonne capacité de rétention d'eau. Riche en matière organique.	Coton, maïs, sorgho, oignon, tomates, cultures maraîchères. Fruitières

TYPES DE SOLS	POSITIONS	CARACTERISTIQUES	PRINCIPALES CULTURES
Sols alluviaux	Le long du mayo kani	Sable argileux, argilo-sableux, parfois limoneux ; bonne capacité de rétention d'eau. Riche en matières organique.	Coton, maïs, sorgho, oignon, tomates, cultures, maraîchers. Fruits
Sols hydro morphes (Yaéré)	Plaine	Sols très lourds, très argileux. Capacité de rétention d'eau élevée	Riziculture inondée, maïs, polyculture de maïs et sorgho si possible
Sols ferrugineux Tropicaux	Plaine pénéplaine	Sableux à sablo- argileux, lessivés, érodés, pauvres en matières organiques	Sorgho, maïs, arachide, niébé, mil, coton

Source : Rapport annuel d'activités P. 32-33, Délégation d'Arrondissement d'Agriculture de Kaélé,

3.2.3. Relief

Le relief de la Commune de Kaélé est constitué de 95% des plaines, 1% des plateaux et 4% des montagnes.

Source : Rapport annuel d'activités P. 32-33, Délégation d'Arrondissement d'Agriculture de Kaélé,

3.2.4. Hydrographie

Situés dans la zone semi-aride, tous les cours d'eau de la Commune ont un régime intermittent. Ils sont en crues aux mois de Juillet, août et septembre et tarissent partiellement en saison sèche. D'autres cours d'eaux comme le lac de Boboyo conservent leurs eaux toute l'année et coulent de l'Ouest à l'Est. La plupart de ces mayos prennent leurs sources au Tchad.

Les principaux cours d'eau de la Commune sont : Mayo-Kani, Mayo-Zapazon et Mayo-Gamrey.

A coté de ces cours d'eau, l'on rencontre des zones inondables à Kani, Gadas, Piwa, Poukébi, Mindjil.

3.2.5. Flore et Végétation

La savane à steppe épineuse couvre la Commune de Kaélé. Elle est à prédominance herbacée et parsemée des formations ligneuses. Les espèces herbacées dominantes sont des graminées parmi lesquelles l'on trouve les *Faidherbia albida* (Tsaski), *Balanites aegyptiaca* (tannis), Acacias mimosacées et azadiratcha indica (neem) principales espèces ligneuses. Cette végétation fragile subit la pression démographique due à l'extension des champs, au prélèvement des bois de chauffe et des services, et des animaux ainsi que de feux de brousse anthropiques. La destruction quotidienne de la végétation expose l'espace communal aux menaces due à l'avancée du désert et aux changements climatiques.

3.2.6. Faune

Sur le plan écologique, la plaine de kaélé est constituée des espèces variées. On note la présence des carnivores, des hyènes (*crocuta crocutta*) des chats sauvages (*felix silvestris*), des renards (*canis auris*), des phacochères, des rongeurs, des pintades et des reptiles etc.

3.2.7. Ressources minières

La Commune de kaélé regorge un ensemble des ressources minières notamment le sable dans divers mayos et cours d'eau qui traversent la commune, les graviers concassés aux pieds des montagnes tel que à Lara et des moellons ramassés par ci par là. Ces ressources sont exploitées de façon artisanale et constituent un manque à gagner à la Commune.

3.2.7.1. Atouts, potentialités et contraintes du milieu biophysique

La Commune de Kaélé dispose de nombreux atouts et potentialités pour son réel développement économique et social, mais également des contraintes qu'il faudrait lever pour faciliter ce développement

- Ces atouts et potentialités sont entre autres :
 - les bas fonds propices aux cultures maraichères et de contresaison on les trouve le long du Mayo-Kani et des autres mayos qui arrosent l'espace communal ;
 - Les multiples vergers des manguiers, des goyaviers et des agrumes qui offrent d'énormes possibilités de création de petites unités de transformation agro-alimentaires ;
 - Les sols fertiles propices aux cultures d'oignons et de coton principales activités génératrices des revenus ;
 - Les carrières de graviers et sable autour des villes de Kaélé et de Lara indiquées pour les activités de génie civil
 - Les ressources humaines constituent d'une main d'œuvre abondante mais non qualifiée ;
 - L'existence des nombreuses organisations et associations de développement ;
 - Les populations et élites dynamiques.
- Contraintes du milieu biophysique
 - Changement climatique
 - Faible pluviométrie
 - Fortes température
 - Mauvaise répartition des pluies
 - Sécheresse

3.3. Milieu socioéconomique

3.3.1. Histoire de la Commune

La création de la subdivision de Kaélé en 1937 et la nomination du premier chef de subdivision Monsieur DIETMANN Pierre le 14/03/1937 constituent l'événement majeur de l'Histoire de la Commune de Kaélé.

Créée en 1960 par décret N°60/81 du 31 Décembre 1960 portant création des communes de moyen exercice, Cette unité administration a été tour à tour dirigée par les sous-préfets Maires de 1960 à 1985 et par les Maires élus de 1985 à 2013.

Le tableau ci-dessous indique les différentes personnalités ayant dirigé la commune de Kaélé

Sous-préfets-Maires		
N°	Noms et prénoms	Période
1.	MAIDADI SADOU	1960-1964
2.	AMADOU ALI	1964-1966
3.	IBRAHIM SALE	1966-1971
4.	BOUBA OUMAROU	1971-1973
5.	SADOU ABBO IBRAHIM	1973-1980
6.	AMADOU OUMAROU	1980-1985

Maires élus

N°	Noms et prénoms	Période
1.	ZOUA WANIE Jacques	1985-1992
2.	PAYANG SAMMUEL	1992-2002
3.	NGAIMA	2002-2007
4.	OUSMANOU	2007- 2013
5.	SEIBOU FRANÇOIS XAVIER	2013 – A nos jours

Source : Commune Kaélé

3.3.1.1. La population et la démographie

La population de la commune de Kaélé est estimée à 126 376 âmes en 2013 selon le recensement de 2005 soit une densité de 71hbs/Km².

Elle est à 51,73% féminine et constituée majoritairement des jeunes et d'enfants.

La répartition des populations par village en fonction du sexe se présente ainsi qu'il suit :

Tableau 2 : Répartition des populations par village

VILLAGES	H	F	PT	VILLAGES	H	F	PT
BERKEDE	798	908	1706	LARA 2	6789	6982	13771
BIPAING	2002	2981	4983	LARA-KILERA	380	367	747
BISSELE	1 318	1 234	2552	LERA CENTRE	834	778	1612
BOBOYO	547	624	1171	MAHAI	234	278	512
BOLOLO	446	504	950	MANORE	712	812	1524
DARDO	867	976	1843	MATCHIOLTA	569	636	1205
DJAGARA	267	314	581	MAZANG	899	567	1466
DJIDOMA	2 345	2 301	4646	MBOURSOU	2031	1890	3921
DOUMROU	1 256	1 234	2490	MIDJIVIN	1011	1039	2050
DRAME	4321	5678	9999	MINDJIL	1117	1139	2256
FOULOU	846	840	1686	MOUDJOU	678	745	1423
GABAN	1879	2003	3882	MOUMOUR	890	921	1811
GADAS	768	802	1570	PIWA	893	786	1679
GAREY	1 890	2 678	4568	POUKEBI	456	356	812
GOING	1 456	1 408	2864	SOKOYE	567	786	1353
GOUBARA	521	565	1086	VAZA	756	650	1406
GUETALE	3421	4321	7742	ZAKALANG	390	358	748
KASSILE	1656	1240	2896	KAELE	13040	13770	26810
KOUROUNG	1234	890	2124	ZOUZOU	916	1015	1931
TOTAL	27838	31501	59339	TOTAL	33162	33875	67037

Source : BUCREP , RGPH , répertoire actualisé des villages Cameroun P.191 à 193

Tableau 3 : Tranche d'âge des populations communales

TRANCHE D'ÂGE	MASCULIN	FEMININ
0-4 ans	9 750	10 500
5-9 ans	8 500	9 500
10-14 ans	9 000	7 800
15-19 ans	6 700	6900
20-24 ans	6100	7200
25-29 ans	5800	6500
35-39 ans	4800	5000
40-44 ans	3500	4200
45-49 ans	3300	3500
50-54 ans	2300	2500
55-59 ans	350	480
60-64 ans	340	380
65-69 ans	210	290
70-74 ans	140	250
75-79 ans	120	230
+ de 80 ans	90	140
TOTAL	61 000	65 370

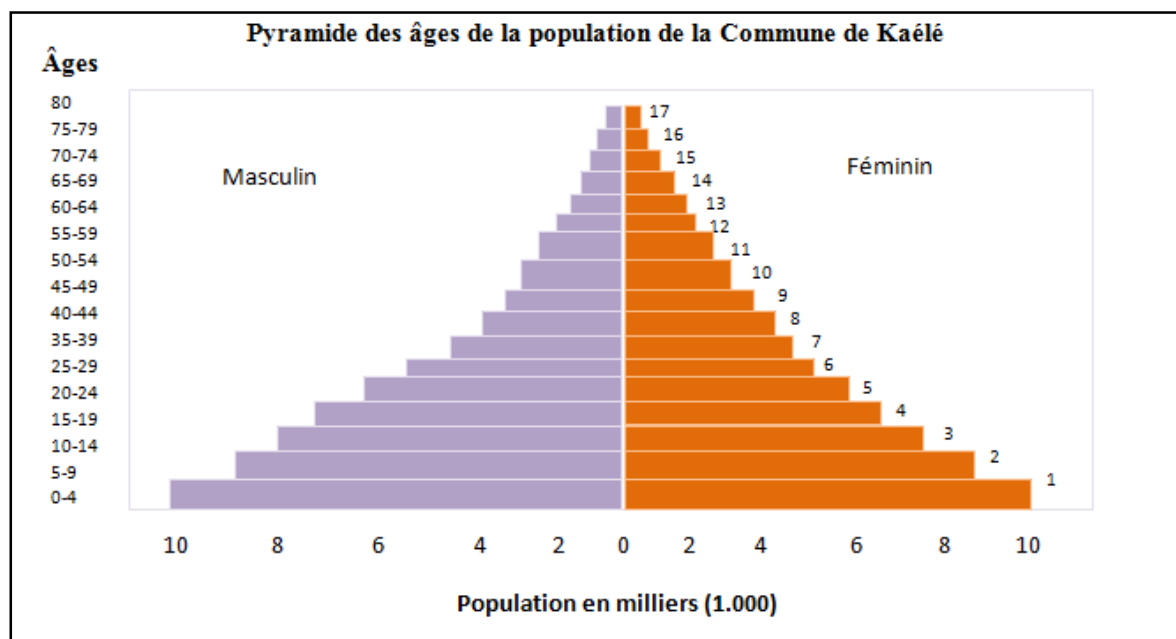


Figure 1 : Pyradime des âges

3.3.1.2. Groupes ethniques

Les principaux groupes ethniques rencontrés sont les Moundang, les Guidar, les Toupouri, les Guiziga, les Peuls, avec les Moundag comme groupe majoritaire.

3.3.1.3. Religion

Les populations de la Commune de Kaélé pratiquent trois religions : l'islam, le christianisme et l'animisme. Elles s'acceptent mutuellement dans leurs pratiques et cohabitent en paix.

3.3.1.4. Caractérisation des populations vulnérables

3.3.1.4.1. Cas des peuples autochtones

La différenciation entre allogènes et autochtones n'apparaît pas de manière nette au sein des communautés. En effet le problème de la compétitivité par rapport aux ressources naturelles ne se pose pas encore. La commune est vaste et regorge des nombreuses ressources. L'accès à la terre pour une population à 80% agricole est encore possible. Au contraire, il se dégage une cohabitation assez parfaite entre les populations qui avaient migré en masse pour occuper les terres de cette commune. Celles-ci semblent bien intégrées et ont un respect notoire des valeurs coutumières et culturelles locales. Une forte intégration des allogènes a permis d'atténuer cette différenciation sociale.

3.3.1.4.2. Autres populations vulnérables

La Commune ne pourrait brutalement se soustraire de la pauvreté au point de présenter une image parfaite d'elle-même, sans que des entorses sociales que sont les personnes vulnérables n'apparaissent. Comme partout ailleurs, ces populations marginales existent, et la commune, compte tenu de ses moyens limités n'arrive pas à les prendre en charge à la hauteur de leurs attentes. La notion d'entraide a tout son sens dans cette société africaine. La contribution des parents et proche parents dans la prise en charge des personnes vulnérables est conséquente. C'est ce qui évite de voir errer dans la rue les sans abris. Par ailleurs, il existe au sein de la commune un domicile des orphelins. Ces jeunes qui ont précocement perdu leurs parents sont encadrés et logés dans un cadre qui rappelle celui de la famille. Ils y reçoivent une éducation et une formation qui facilitent quelque peu leur insertion socioéconomique.

Les inégalités sociales ont favorisé la catégorisation d'une couche sociale dite vulnérables. Celle-ci se trouve à la marge des activités de production et d'accès aux ressources. Il s'agit particulièrement des jeunes désœuvrés, pour lesquels l'accès aux moyens de production reste quasi impossible. D'autres part les femmes, les veuves et les orphelins surpris par les décès précoces des leurs se retrouvent dans une précarité qui affecte lourdement leurs conditions d'existence. Il en est de même des personnes handicapées, notamment, les handicapés moteurs, sans prise en charge sociale qui se trouvent à la merci des intempéries. Cette couche de la société est en croissance au fur et à mesure que se développe l'économie de marché, au détriment d'une économie traditionnelle soutenue par la notion d'entraide. La proportion des couches vulnérables au sein de cette commune s'estime à 10% de la population globale.

3.3.1.5. Organisation sociale

La société à kaélé est organisée autour des guides des communautés. Ces guides appelés Lamibés dans l'agglomération représentent leur communauté et sont auxiliaires de l'administration. Ils sont classés chefs de premier degré et assurent également les fonctions de chefs spirituels et traditionnels. Ils jouent un rôle important dans la préservation de la paix sociale au sein des communautés avec entre autres missions la gestion des conflits agropastoraux et la gestion foncières qu'ils assurent sous le contrôle du sous-préfet leur chef hiérarchique supérieur direct.

3.3.1.6. Habitat

L'habitat assez diversifié est constitué essentiellement des cases traditionnelles en zones rurales. Il s'agit ici des cases rondes ou rectangulaires aux murs en terre battue et couvertes de paille.

En zones urbaines cet habitat est de type moderne caractérisé par des bâtiments assez complexe parce que tantôt en dur, tantôt en briques cuites couverts des tôles ondulées ou tôles bacs caractéristique de la modernité. Cette diversité n'est pas compartimentée parce que, il est facile dans les quartiers de Kaélé de trouver cote à cote les bâtiments de type traditionnel et les bâtiments modernes, signe d'un développement lent mais équilibré de la société de Kaélé.

3.3.1.7. Zonage de l'espace communal

L'espace communal se subdivise en deux grandes zones essentielles. Il s'agit du milieu rural et de la zone urbaine. Le milieu rural plus vaste, couvre près 80% de l'espace géographique de cette Commune. C'est également là où se concentre la majeure partie de sa population qui a une vocation d'agropasteurs. L'économie locale est supportée par cette partie de la population qui produit près des deux tiers des ressources propres de la Commune.



Carte 1 : Carte de la Commune de Kaélé

3.3.1.8. Système foncier

Le domaine foncier se subdivise en espaces collectifs et en espaces individuels. Le patrimoine collectif reste sous la gestion des chefs traditionnels. Ces derniers sont les propriétaires de par la loi camerounaise et définissent le mode et les règles d'accès et d'utilisation. L'accès aux terres à Kaélé se fait par héritage, achat et/ou location. Ce domaine se compose des espaces en friches et des pâturages. Seules les autorités traditionnelles et administratives peuvent procéder sur la demande des tiers aux morcèlements dans l'objectif d'étendre les espaces agricoles, de délimiter les aires de pâturages et des réserves foncières. Cette action concerne particulièrement les hommes, les femmes étant tenues à marge de cette opération au nom de la tradition. L'accès à cette ressource se fait également par métayage et par legs.

3.3.1.9. Acteurs de développement de l'économie locale

Plusieurs acteurs appuient le développement de l'économie locale. Il s'agit des comités de développement que l'on trouve dans chaque village de l'espace communal, des GIC, GIE, coopératives, Unions de GIC, Fédérations et associations des producteurs agropastoraux et artisanaux.

Des associations et tontines qui constituent des structures de micro finance informelle, des projets/programmes et les ONG accompagnateurs de tout ce beau monde.

3.3.1.10. Principales activités économiques

3.3.1.10.1. Agriculture

Elle est essentiellement dominée par les cultures vivrières céréales et les légumineuses, les cultures de rente coton, arachide, oignons etc. et constitue la principale source de revenus pour la majeure partie de la population.

L'agriculture est traditionnelle, extensive caractérisée par de faibles rendements. Les outils les plus fréquemment utilisés sont la houe, le coupe-coupe, la charrue etc. Les techniques culturales pratiquées sont l'assolement, la jachère, la rotation. Les zones de forte production sont Doumrou, Midjivin et Lara

L'encadrement technique et financier de producteurs est assuré par le MINADER à travers ses services et les projets PADFA, PAPA, PACA, PDR-EN, la SODECOTON à travers l'OPCC et les autres acteurs que sont les ONG, les COOPEC et les établissements de micro finance.

Principales spéculations	Indicateurs/Paramètres					Observations
	Nbre d'actifs agricoles	Superficies (ha)	Rendements (t/ha)	Variété	Nbre de groupes engagés	
Muskari	1 500	7 250	1,2	Locale	32	
Sorgho	90 000	9 020	1,5	Zouaye Locale	150	
OIGNON	300	854	17	Violet de palmier	25	
Maïs	1 050	1 940	2	CMS 9015 CMS 8806	30	

Source : DAADER/KLE

3.3.1.10.2. Élevage et pêche

La production animale est dominée par l'aviculture, l'élevage de petits ruminants, de bovins et de porcins.

Cet élevage est encore de type traditionnel. Le cheptel est livré à lui-même sans enclos. Le personnel d'encadrement du MINEPIA est insuffisant ce qui justifie les faibles productivités des différentes espèces.

En ce qui concerne le bétail, le pâturage naturel constitue la principale source d'alimentation. Il est très abondant en saison des pluies mais rare voire inexistant en saison sèche. L'abreuvement des animaux est assuré par les différents points d'eaux que sont les marigots, mares et autres retenus que l'on rencontre dans l'espace communal. L'inexistence des pistes à bétail, de couloirs de transhumance et de pâturages délimités occasionnent des conflits agriculteurs et éleveurs.

Quant à la pêche, cette activité se pratique généralement en saison de pluies par des populations riveraines des différents cours d'eau à écoulement saisonnier.

Effectif des éleveurs	Mode d'élevage	Principales espèces		Appuis reçus		Observations
		Espèces	Effectifs	Types d'appuis	Organismes	
694	Traditionnel	Bovin	9 106	Conseils et suivis, appuis financiers, vaccination et traitement	PDFP PADFAPR PNVRA BIP CZCSV	Les appuis financiers sont insuffisant, très limité
650		Caprins	13 420			
756		Ovine	10 359			
714		Porcine	5 042			

Source : DAEPIA/KLE

3.3.1.10.3. Artisanat

L'artisanat est bien développé dans la Commune de kaélé. Il occupe un nombre important d'actifs. Il est très diversifié et concentré dans le chef lieu de la commune. On peut identifier par exemple des ateliers de forgeron, de fabricants de vans et des nattes... La tannerie est beaucoup développée dans la zone de Doumrou alors que la briqueterie se trouve à l'Est de Garey. La plupart de ces artisans exercent individuellement leur métier et dans l'informel.

N°	Type d'activités	Effectif des artisans	Observations
1	POTERIE	59	
2	FORGERONS	18	
3	VENDEUR DE SEKO	30	
4	PANIER	25	
5	VANNIER	27	
6	TANNIER	04	
7	NATTIER	07	

Source : Commune Kaélé

3.3.1.10.4. Commerce

L'agriculture et l'élevage ne constituent pas les seules activités productives dont les produits sont commercialisés. Les populations s'adonnent aussi au commerce. Et ce commerce concerne tous les produits des récoltes : Mil, maïs, arachides, niébé, oignon pour les hommes. Coton, arachide, maïs, gombo et Niébé pour les femmes. Les femmes commercialisent en plus des produits sus cités, les beignets, la bouillie, le Bil-Bil et les bakourous qui sont les sous produits de transformation des produits agricoles. Par ailleurs, il existe le commerce des produits manufacturés notamment les produits alimentaires. Mais ce commerce est pratiqué à faible échelle et est peu florissant à cause du faible pouvoir d'achat des populations.

N°	VILLAGES	JOUR DU MARCHÉ	Observations
1	KAELE	Vendredi	
2	LARA	Samedi	
3	DOUMROU	Lundi	
4	MIDJIVIN	Vendredi	
5	GAREY	Mercredi	

Source : Commune Kaélé

3.3.1.10.5. Industrie

Dans le domaine de l'industrie, l'on note la transformation des produits agricoles (Arachide en huile, Niébé en Beignets, Mil en farine et en Bil-Bil), la transformation de la terre en briques cuites et l'égrainage du coton. Cette activité de transformation constitue pour beaucoup des ménages une activité génératrice des revenus.

3.3.1.10.6. Services

Le secteur tertiaire est représenté dans la ville de Kaélé par plusieurs services : les services de transfert d'argent (Express Union, Express Exchange, EMI Money), les cabines de téléphonie mobile, les agences de transport (Danay express), les ateliers de couture, les garages de réparation des voitures et motos, les établissements de micro finance, les agences de transports de courriers et colis, les restaurants et les hôtels...

3.4. Principales institutions et infrastructures par secteur

3.4.1. Agriculture

Le MINADER est représenté par la délégation départementale, la délégation d'arrondissement et quelques postes agricoles dans certains villages de la Commune.

3.4.2. Elevage, pêches et industries animales

Le service de MINEPIA est logé dans un bâtiment qui abrite les délégations départementales et d'arrondissement. Et est représenté dans les villages par les centres zootechniques et vétérinaires qui s'occupent de l'encadrement des éleveurs et du suivi sanitaire des animaux.

3.4.3. Domaines, cadastres et affaires foncières

Une délégation départementale construite en matériaux définitifs abrite ces services et ses structures de rattachement que sont le service de cadastre et le service de domaine et affaires foncières.

Les délégations du ministère de l'habitat et du développement urbain, de l'environnement, de la protection de la nature et du développement durable, des forêts et faune disposent chacune d'un service à Kaélé.

3.4.4. Administration territoriale, décentralisation et maintien de l'ordre

Les services en charge de ce secteur représenté à Kaélé sont : la préfecture, la sous-préfecture, la compagnie de gendarmerie de Kaélé, les brigades et les postes de gendarmerie de Kaélé, Lara, Midjivin, les commissariats de sécurité publique et spécial de kaélé et postes de police de Doumrou, le Bataillon d'Intervention Rapide (BIR) de Kaélé Et Les chefferies traditionnelles de 1^{er}, 2^e et 3^e degré de Kaélé, Lara, Doumrou, Boboyo et Midjivin. .

3.4.5. Education de base



Photo 3 : Salle de classe en matériaux provisoire à l'EP Berkedé I

63 Ecoles Primaires Publiques, 06 Ecoles primaires privées Catholiques, 02 Ecoles Primaires Privées Islamiques, 07 Ecoles Primaires des Parents. 04 Ecoles Maternelles Publiques, 01 Ecole Maternelle Privée et 03 Ecoles Maternelles de Parents constituent l'essentielle des écoles du secteur de l'éducation de base. Chacune disposent des infrastructures en matériaux provisoire et/ou définitif qui vont des salles de classe aux clôtures en passant les latrines. Mais Les bâtiments en matériaux provisoire sont les plus nombreux.

3.4.6. Enseignement secondaire

10 Lycées dont 01 Lycée Bilingue, 01 Lycée Classique et 08 Lycées d'enseignement secondaire général, 01 Lycée Technique, 05 Collèges d'Enseignement Général, 03 Collèges d'Enseignement Technique Industriel et Commercial et 01 Ecole Normale d'Instituteurs de l'Enseignement Général (ENIEG) caractérisent le secteur d'Enseignement Secondaire dans la commune de Kaélé.

En général, la carte scolaire consolidée par le Pro-ADP dénombre de l'éducation que ressort le Progiciel dénombre 37 salles en banco/seko, 10 salles en semi-dur et 493 salles en dur (45 en bon état et 11 en mauvais état).

L'effectif total des élèves 32 267 dont 13 676 filles et 18 591 garçons pour ratio garçons/filles de 1,35 indiquant la faible scolarisation de la jeune fille.

3.4.7. Santé publique

La carte sanitaire dénombre en plus de l'hôpital du District de santé, 17 Centres de Santé Intégrés publiques et 02 centres de santé privées Protestant et Catholique à Mazang et Lara respectivement.

Ces services sont abrités dans 38 bâtiments dont 13 en bon état, et 7 en mauvais état pour un total de 208 lits d'hospitalisation.

3.4.8. Eau et énergie

Ouvrages hydrauliques : Existence de 01 délégation départementale de l'eau et l'énergie abrite les services administratifs de ce ministère. Mais 290 Puits dont 256 en bon état et 157 forages dont 119 en bon état constituent l'essentiel des infrastructures hydrauliques de la Commune. Mais il se pose un problème en réhabilitation de 34 puits et 30 forages, une adduction d'eau potable aliment les populations de la ville de Kaélé et 10 marres satisfont aux besoins de leurs animaux.

Ouvrages électriques : 11 villages sont couverts par le réseau AES-SONEL à travers 26 transformateurs et 1 770 poteaux sur une longueur de 50,94 km de Moyenne Tension, 31 poteaux sur le 1 770 qui transportent le courant électrique sont hors d'usage et constituent un risque d'électrocution pour les 2 127 ménages branchés.

3.4.9. Travaux publics

Les travaux publics sont logés dans une délégation départementale. La nationale N°1 qui relie Magada à Yagoua en passant par la Commune constitue la seule voie bitumée de manière réglementaire. Les autres routes et pistes rurales dont l'entretien dépend de la Commune sont estimées à 156 Km selon la Délégation Départementale des Travaux publics du Mayo-Kani.

3.4.10. Affaires sociales

01 délégation départementale des affaires sociales, et 01 Centre social s'occupe de l'encadrement des personnes vulnérables.

3.4.11. Promotion de la femme et de la famille

En plus de la délégation départementale de la promotion de la femme et de la famille, 01 Centre de Promotion de la femme et de la famille s'occupe de l'encadrement des familles.

3.4.12. Jeunesse et éducation civique

Les délégations départementales et d'arrondissement sont logés dans la même enceinte. Associé aux deux centres multifonctionnels de Promotion des Jeunes ces structures s'occupent de l'encadrement de la jeunesse dans la commune de Kaélé.

3.4.13. Sport et éducation physique

01 délégation départementale, 01 stade municipal et des aires de jeux dans les différents établissements scolaires primaires et secondaires constituent les structures d'encadrement sportif.

3.4.14. Transport

Trois gares routières municipales à Kaélé, Magada et Lara construit en matériaux définitifs assurent le départ et l'arrivée des voyageurs et leurs biens de Kaélé vers les autres destinations ou des autres destinations vers Kaélé. Elles sont appuyées par l'agence de transport Danay Express.

3.4.15. Emploi et formation professionnelle

Existence de 01 délégation départementale et 01 SAR/SM.

3.4.16. Petites et moyennes entreprises, économie sociale et artisanat

Existence de 01 délégation départementale.

3.4.17. Tourisme et loisirs

Présence de 01 délégation départementale, de 02 hôtels et de 01 campement à la SODECOTON.

3.4.18. Culture et arts

01 délégation départementale et 01 musée.

3.4.19. Mines et développement industriel

Existence de 01 délégation départementale,

3.4.20. Commerce

01 délégation départementale, présence de 05 marchés construits à Kaélé, Lara, Doumrou, Boboyo et Midjivin où l'on rencontre une multitudes boutiques, magasins, hangars et latrines, 01 marché à bétail à Doumrou.

3.4.21. Postes et télécommunications

01 Agence de CAMTEL et CAMPOST bien construits et 01 Cyber café et Trois réseaux de téléphonie mobile (MTN, Orange et CAMTEL) qui couvrent le territoire communal.

3.4.22. Travail et sécurité sociale

Existence de 01 délégation départementale,

3.4.23. Communication

01 délégation départementale, 01 radio communautaire tombée en panne et quelques points de vente des journaux

3.5. Principales potentialités et atouts du milieu socioéconomique

La Commune de Kaélé dispose de nombreux atouts et potentialités pour son réel développement économique qui sont :

- Importante superficie de terres cultivables ;
- Retenues d'eau de Lara et de Gaban ;
- Maitrise des techniques d'élevage (engraissement, santé...) ;
- Existence de quelques points d'eau (mares) réalisés grâce à l'appui des GIC de producteurs de coton ;
- Présence de quelques organisations d'éleveurs (GIC, associations, coopérative) ;
- Présence de quelques établissements de micro finance (Crédit du sahel, Express Union...)
- Proximité de la frontière tchadienne facilitant l'écoulement de certains produits.

Mais également des contraintes qu'il faudrait lever pour permettre de favoriser le développement économique. Ces contraintes sont :

- Les Changements climatiques
- La Faible pluviométrie
- Les Fortes températures
- La sécheresse
- La mauvaise répartition des pluies.

CHAPITRE IV :

SYNTHESE DES RESULTATS DU DIAGNOSTIC

4.1. Synthèse du DIC

4.1.1. Gestion des ressources humaines

4.1.1.1. Classification du personnel et gestion des ressources humaines

Tableau 4 : Etat du personnel communal de Kaélé

	Modalités	Effectifs	Pourcentages
Sexe	Hommes	27	81,81
	Femmes	6	18,18
	Total	33	100%
Nombre d'années de service	Moins de 5 ans	18	54,54
	Entre 5 et 10 ans	6	18,18
	Plus de 10 ans	9	27,27
	Total	33	100%
Type de contrat	Temporaires	4	12,12
	Permanents	29	87,88
	Total	33	100%
Salaire	Moins de 50 000	16	48,48
	Entre 50000 et 100000	10	30,30
	Plus de 100000	7	21,21
	Total	33	100%
Niveau éducatif	Sans CEP	5	15,15
	CEP-CAP-BEPC	19	57,57
	BAC et plus	9	27,27
	Total	33	100%
Situation générale du personnel	Agents temporaires	4	12,12
	Agents décisionnaires	24	72,72
	Agents contractuels	2	6,06
	Cadres contractuels	2	6,06
	Fonctionnaire détaché	01	3,03
	Total	33	100%

Le personnel de la commune de Kaélé est constitué de 27 hommes avec 81,81%, et de 06 femmes avec un pourcentage de 18,18%. 72,72% de ce personnel est décisionnaire, 12,12% sont temporaires. Les expériences de ce personnel dans le service varient :

- 54,54% du personnel ont moins de 5 ans de service ;
- 18,18% se situent entre 5 et 10 ans de service ;
- 27,27% jouissent de plus de 10 ans de service.

Le personnel est composé de 04 agents temporaires, 24 agents décisionnaires, 02 agents contractuels, 02 cadres contractuels et 01 fonctionnaire détaché.

Ainsi, ce personnel est reparti dans plusieurs bureaux et exercent des tâches spécifiques dont le secrétaire général (SG) assume l'entière responsabilité.

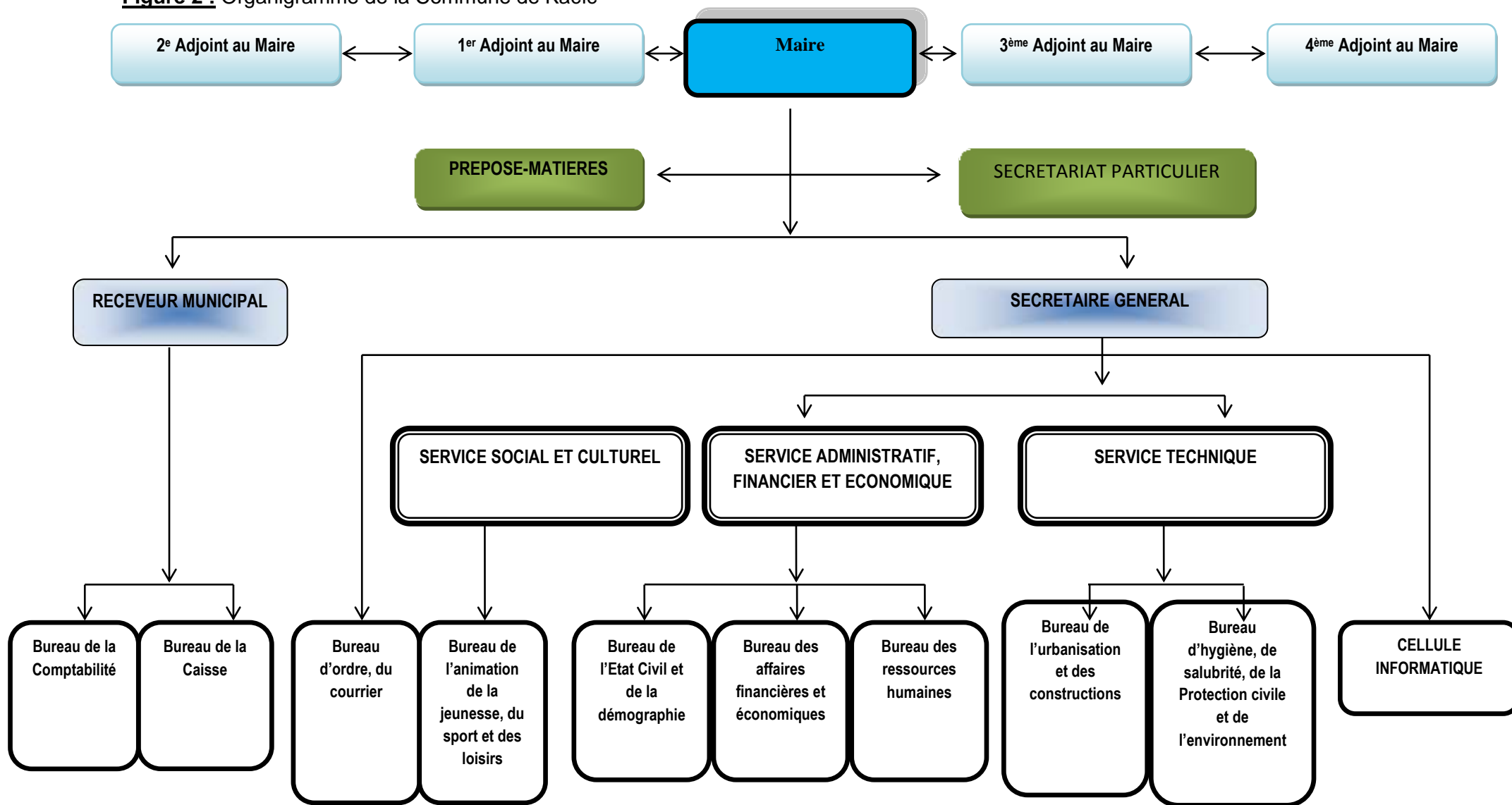
Il faut noter que la masse salariale mensuelle de la Commune est de 2 284 194 F. Le salaire le plus bas est de 28 216 F et le plus haut s'élève à 320 777 F Cfa.

Au regard des entretiens réalisés avec l'exécutif communal, le personnel et le conseiller, le constat est le suivant :

- Inexistence d'un profil de carrière,
- Inexistence d'un document formel tel que le règlement intérieur qui devrait réglementer le fonctionnement des services au sein de la commune ;
- Système d'évaluation et de motivation du personnel complaisant ;
- Recrutement n'obéit à aucune modalité ;
- Absence d'un plan de déploiement du personnel ;
- Mode d'avancement non discrétionnaire cependant obéit à l'ancienneté ;
- Pouvoir de décision des avancements relève uniquement du Maire et du Secrétaire Général.

4.1.1.2. Organisation et fonctionnement des services

Figure 2 : Organigramme de la Commune de Kaélé



La commune de Kaélé comprend :

- Le cabinet du Maire qui est constitué en plus de ses quatre adjoints, d'un secrétariat particulier, d'un préposé-matières.
- Le secrétariat général est constitué de 03 services (service social et culturel, service administratif, financier et économique, service technique) avec à sa tête le secrétaire général ;
 - Le chef service Administratif, financier et économique placé sous l'autorité d'un chef service. Ce service comprend un bureau de l'état civil et de la démographie, d'un bureau des affaires financières et économiques et d'un bureau des ressources humaines.
 - Le service technique placé sous l'autorité d'un chef service. Il est constitué d'un bureau de l'urbanisation et des constructions et d'un bureau d'hygiène, de la salubrité, de la protection civile et de l'environnement.
 - Le Service social et culturel composé d'un bureau de l'animation du sport et des loisirs ;
 - Le bureau d'ordre du courrier et la cellule informatique sont placés directement sous l'autorité du secrétaire général.
- La recette municipale placée sous l'autorité d'un receveur municipal. Ce service incorpore un bureau de la comptabilité et un bureau de la caisse tous placés sous l'autorité du receveur municipal.

4.1.1.3. Organisation et fonctionnement du Conseil Municipal

Statutairement, il est prévu quatre (04) sessions ordinaires et éventuellement des sessions extraordinaires. Mais 02 sessions sont tenues par an à cause de la restriction budgétaire. Néanmoins, les ressources financières ne suffisent pas selon l'exécutif communal pour honorer cette invitation. A ce titre, les réunions de vote de budget et compte administratif sont le plus souvent cumulées. Au cours de chaque session, l'exécutif communal soumet au conseil, les délibérations qui lui permettront d'agir. Ces délibérations sont ensuite adressées à la tutelle pour approbation. Les délibérations du conseil municipal orientent le budget communal ainsi que le contrôle de l'exécution dudit budget.

Le conseil municipal oriente le développement local de la commune ; il examine et dégage les résolutions sur l'orientation du budget ; il suit le compte administratif du Maire, le compte de gestion du receveur.

4.1.1.4. Forces et faiblesses de la gestion des ressources humaines

Tableau 5 : Forces et faiblesses de la gestion des ressources humaines

COMPOSANTE	FORCES	FAIBLESSES
Ressources humaines	<ul style="list-style-type: none"> - Mise en œuvre de l'organigramme - Existence d'un acte de répartition des tâches entre le Maire et ses adjoints - Personnel communal suffisant - Existence d'un code de travail - Existence d'un système d'évaluation de personnel - Système/modalité de recrutement connu - Lisibilité dans la gestion des ressources humaines - Mode d'avancement consensuelle - Effectivité de la mise en œuvre de l'arrêté municipal sur le rôle de l'exécutif - Tenue des réunions hebdomadaires - Maîtrise de l'ouvrage communal - Plus part des services dotés en matériel informatique - Conseil municipal de même obédience politique - Majorité des membres du conseil instruit - Majorité des membres ont une formation de base - Conseillers formés sur certains thèmes spécifiques - Commission techniques fonctionnelles - Tenue régulière des sessions - Conseillers municipaux formés sur leur rôle - Existence d'un organigramme élaboré par la commune ; - Exécutif communal composé du maire et de 03 adjoints - Existence d'un système d'évaluation et de motivation de la motivation du personnel - Existence des modalités de recrutement - Ressources planifiées au niveau du secrétariat général (service social et culturel, service administratif financier et économique et service technique) ; - Existence d'un mode d'avancement qui se fait tous les 02 années après soumission du dossier du personnel à la commission paritaire d'avancement au sein de la commune ; - Pouvoir de décision impliquant toutes les parties (Maire, SG, Conseil, Tutelle) - Existence d'un arrêté municipal formel de répartition des tâches entre le Maire et ses adjoints ; - Régularité des salaires ; - Effectivité de la mise en œuvre de l'arrêté communal ; 	<ul style="list-style-type: none"> - Inexistence d'un profil de carrière - Inexistence d'un cahier de charge du personnel - Non respect du texte relatif à la répartition des tâches au niveau de l'exécutif communal - Majorité du personnel recruté sans qualification de base - Genre non équitablement respecté - Personnel non formé sur leur rôle - Inexistence d'un plan de formation - Inexistence d'un profil de carrière au niveau du personnel communal ; - Faible représentativité des femmes

4.1.2. Gestion des ressources financières

4.1.2.1. Processus d'élaboration et de suivi du Budget

La décision d'élaboration du budget est prise par le Maire en collaboration avec tout le personnel, la population, les SDE. Cette élaboration se fait sur la base des besoins exprimés par la population en fonction des critères de priorités.

Les périodes d'élaboration se situent entre septembre et octobre à la commune.

L'adoption du budget est faite par le conseil municipal et l'approbation par la tutelle. Les modes de prise de décision se font par délibération du Conseil municipal entre septembre et décembre à la commune. Le suivi du budget se fait par le Maire et les conseillers avec la collaboration du SG, des SDE, du receveur, de la tutelle.

La procédure de suivi se fait à tout moment au niveau de la commune pour les ouvrages réalisés et les chantiers. La publication du budget est faite par le conseil municipal en collaboration avec la tutelle après délibération du conseil entre décembre et Janvier de l'année suivante à la commune.

L'adoption des comptes municipaux se fait par le conseil municipal au plus tard le 31 Mars.

L'approbation des comptes municipaux, se fait par la tutelle.

La publication des comptes est faite par le Maire par voie d'affichage à la Mairie.

4.1.2.2. Etat de la gestion communale

Le Maire est le principal ordonnateur des recettes et des dépenses.

- La procédure de versement de recette se fait sur la base de la délivrance d'un ordre de recette établi par le Maire et la délivrance d'une quittance correspondante.
- La procédure des dépenses se fait sur la base d'un mandat de paiement appuyé des pièces justificatives délivrés par le Maire après s'être assuré de la disponibilité des crédits ;
- Le contrôle des finances à priori se fait par le Maire et le service financier.
- Le contrôle à posteriori se fait par le receveur municipal sur la base des pièces des dépenses et des recettes.
- La comptabilité et le suivi se font sur la base de documents comptables suivant : le journal, le grand livre, la quittance et la fiche de suivi de consommation. Ces documents sont tenus par le receveur, la caissière et le SG au jour le jour.

Le suivi de ces documents est fait par le receveur et les missions de contrôle ; Il existe un plan comptable dont les procédures sont respectés par un système d'enregistrement et d'écriture ;

- Les pièces comptables qui existent sont les factures, l'ordre de recette, les quittances, les livres journaux en recettes et en dépenses. Les pièces comptables sont obligatoires et présentées avant le contrôle. Ils sont conservés par le receveur municipal, le SG et le Maire, qui détiennent chacun un exemplaire. Ces pièces sont conservées pour une durée indéterminée et disponible pour les missions de contrôle inopinées.

4.1.2.3. Structure du budget des trois derniers exercices

Tableau 6 : Budget des trois derniers exercices

ELEMENTS	Exercice 2010				Exercice 2011				Exercice 2012			
	Prévu		Réalisé	Taux de Réal.	Prévu		Réalisé	Taux de Réal.	Prévu		Réalisé	Taux de Réal.
Total Recettes	210 145 000		219 632 877	105%	481 850 000		407 847 003	85%	504 120 271		568 632 422	112,80%
Total Dépenses	210 145 000		218 600 305	104%	481 850 000		405 832 719	84%	504 120 271		568 236 091	112,72%
Excédent d'exercice	-		1 032 572		-		2 014 284		-		396 331	
Taux d'exécution			105%				85%				113%	
Recettes	Prévu	% sur total	Réalisé	% sur total	Prévu	% sur total	Réalisé	% sur total	Prévu	% sur total	Réalisé	% sur total
Fonctionnement	200145000	95,24	205 236 877	93,45%	310 050 000	64,35%	406 316 003	100%	384 120 271	76,20%	356 432 422	62,68%
Investissement	10 145 000	4,84	14 400 000	6,59%	171 800 000	35,65%	1 531 000	0,38%	120 000 000	23,80%	212 200 000	37,32%
Recettes propres - P	53 293 800	25,36	20 437 384	9,31%	77 350 000	16%	110 263 265	27%	139 970 000	27,77%	56 554 215	9,95%
Recettes extérieures - E	156851200	74,64	199 199 493	90,70%	404 500 000	84%	297 583 738	73%	364 150 271	72,23%	512 078 207	90,05%
CAC	134151200	63,84	157 964 893	71,92%	220 000 000	46%	273 003 990	67%	230 150 271	45,65%	260 164 760	45,75%
Recettes fiscales	35 946 545	17,11	3 655 211	1,66%	45 400 000	9%	84 709 244	21%	84 200 000	16,70%	16 100 634	2,83%
Taxes communales indirectes	18 850 000	8,97	13 846 370	6,30%	27 000 000	6%	19 309 819	5%	29 500 000	7,68%	25 257 280	4,44%
Recettes totales/habitant	1 694		1 771		3 885		3 289		4 065		4 513	
Recettes propres/habitant	430		165		624		889		1 129		449	
Dépenses	Prévu	% sur total	Réalisé	% sur total	Prévu	% sur total	Réalisé	% sur total	Prévu	% sur total	Réalisé	% sur total
Fonctionnement			135 881 044	62%	224 005 068	46,49%	202 387 444	48,87%	225 555 788	44,74%	201 784 298	36,00%
Investissement			82 719 261	38%	257 844 932	53,51%	203 445 275	50,13%	278 564 483	55,26%	366 451 793	64,00%

Plan Communal de Développement (PCD) de Kadié

ELEMENTS	Exercice 2010				Exercice 2011				Exercice 2012			
	Prévu		Réalisé	Taux de Réal.	Prévu		Réalisé	Taux de Réal.	Prévu		Réalisé	Taux de Réal.
Fonctionnement/habitant			1 096		1 806		1 632		1 819		1 601	
Investissement/habitant			667		2 079		1 640		2 246		2 908	
Fonctionnement	Prévu	% sur total	Réalisé	% sur total	Prévu	% sur total	Réalisé	% sur total	Prévu	% sur total	Réalisé	% sur total
Dépenses liées au personnel - P			42 242 685	31,09%	48 620 297	21,70%	48 282 406	23,86%	39 249 727	17,40%	41 299 378	20,47%
Dépenses pour l'équipe municipale - M					500 000	0,19%			1 500 000	0,67%		
Dépenses de fonctionnement courant - F			64 211 162	47,26%	140 054 771	62,52%	79 486 205	39,27%	123 441 061	54,73%	19 624 270	9,73%
Appui à l'autorité administrative – T									2 000 000	0,89%	1 873 000	0,93%
Entretien du patrimoine communal - C			7 928 687	5,87%	10 600 000	4,73%	39 116 741	19,33%	22 200 000	9,84%	90 124 350	44,66%
Subventions aux tiers - S			17 976 810	13,23%	20 000 000	8,93%	32 184 242	15,90%	28 500 000	12,64%	44 696 300	2215,00%
Participation au fonctionnement d'autres structures – A			3 471 700	2,55	4 730 000	2,11%	3 317 850	1,64%	8 665 000	3,11%	6 040 000	2,99%
Investissement	Prévu	% sur total	Réalisé	% sur total	Prévu	% sur total	Réalisé	% sur total	Prévu	% sur total	Réalisé	% sur total
Engins - E			2 212 260	3%	88 500 000	34,32%	83 249 635	40,92%	68 500 000	24,59%	51 490 417	14,05%
Bâtiments - B			53 999 927	65%	101 000 000	39,17%	88 200 056	43,35%	152 000 000	54,57%	194 307 560	53,02%
Equipements divers - V			23 717 745	29%	68 344 932	26,51%	31 995 584	15,78%	58 964 483	20,84%	120 653 816	32,92%
Nombre d'habitants			124 019				124 019				126 000	

4.1.2.4. Mécanisme de collecte des ressources financières propres

La stratégie mise en place par la Commune pour les recouvrements de ses recettes propres est basée sur la plate forme des opérateurs économiques qu'elle a mis en place. Cette plate forme est constituée de l'ensemble des acteurs opérant au sein de la Commune. Ces acteurs sont : le Commerçant, les hommes d'affaires, les services techniques, les établissements de micro finance etc.

Cette plate forme est appuyée par la commune elle-même, la tutelle et les services de maintien de l'ordre. Elle opère d'abord par voie de sensibilisation et d'explication avant la sanction pouvant aller jusqu'à l'intervention des Forces de Maintien de l'Ordre.

4.1.2.5. Structure des comptes administratifs des trois derniers exercices

4.1.2.5.1. Etat des recettes

Tableau 7 : Etat des recettes

Exercice	2010			2011			2012		
Recettes	Prévu	Réalisé	TR	Prévu	Réalisé	TR	Prévu	Réalisé	TR
Recettes propres - P	53 293 800	20 437 384	38,34%	77 350 000	110 263 265	142,55%	139 970 000	56 554 215	40,40%

4.1.2.5.2. Etat des dépenses

Tableau 8 : Etat des dépenses

EXERCICE	2010		2011		2012	
	Prévu	Réalisé	Prévu	Réalisé	Prévu	Réalisé
Dépenses de Fonctionnement	/	135 881 044	224 005 068	202 387 444	225 555 788	201 784 298
Dépenses d'Investissement	/	82 719 261	257 844 932	203 445 275	278 564 483	366 451 793
Total		218 600 305	481 850 000	405 832 719	504 120 271	568 236 091

4.1.2.5.3. Taux de recouvrement des taxes communales

Tableau 9 : Taux de recouvrements des taxes communales

TAXES COMMUNALES	2010			2011			2012		
	Prévu	Réalisé	%	Prévu	Réalisé	%	Prévu	Réalisé	%
Montants	18 850 000	13 846 370	73,45%	27 000 000	19 309 819	71,51%	29 500 000	25 257 280	85,61%

4.1.2.5.4. Taux d'investissement

Tableau 10 : Taux d'investissement prévu et réalisé de 03 derniers exercices

INVESTISSEMENT	2010			2011			2012		
	Prévu	Réalisé	%	Prévu	Réalisé	%	Prévu	Réalisé	%
Montants	10 145 000	14 400 000	141,94%	171 800 000	1 531 000	0,89 %	120 000 000	212 200 000	176,83%

4.1.2.5.5. Forces et faiblesses de la gestion des ressources financières

Tableau 11 : Forces et faiblesses de la gestion des ressources financières

Composante	Forces	Faiblesses
Gestion des ressources financières	<ul style="list-style-type: none">- La collecte des ressources permettent une réalisation de 76%- Bonne collaboration entre les contribuables et la commune- Alternative dans la gestion : continuité du service même en l'absence du receveur- Cohérence entre les rubriques de la structuration des comptes et budget- Budget en hausse depuis 3 ans- Existence d'une plate forme économique- Existence d'un fichier de contribuables	<ul style="list-style-type: none">- Incivisme fiscal- Indisponibilité du receveur- Insuffisance du personnel de recouvrement

4.1.3. Gestion du patrimoine communal

4.1.3.1. Inventaire et typologie du patrimoine communal

Le patrimoine de la commune de Kaélé est constitué de : matériel roulant, matériel de bureau, matériel de cérémonies, matériel d'hygiène et de secourisme, Meubles et objet d'ameublement, matériel divers (matériels de travaux), matériel électroménager, froid et climatisation et accessoires matériels roulants.

Ces matériels et équipements est astreints à un système de gestion et de maintenance mise en place par la commune.



Photo 4 : Matériels roulants de la Commune

4.1.3.2. Mode de gestion du patrimoine communal

Le Maire est important dans la gestion du patrimoine communal. Celui le principal administrateur. La conduite journalière est certifiée par le préposé matière pour ce qui est des biens meubles.

La gestion des fournitures et matériels est soumise à l'émission d'une demande par le bénéficiaire. La traçabilité de ce matériel est renseignée par un bon de sortie, quant aux biens immeubles et les terrains leur conduite relève du Maire et du secrétaire général,

En ce qui concerne le matériel découle du transfert de compétence, le Maire appelle les services concernés qui expriment leurs besoins et les cartons leurs sont transmis en fonction des moyens disponibles. Tout achat de matériel et fourniture obéit à la procédure de lettre commande.

4.1.3.3. Forces et faiblesses de la gestion du patrimoine

Tableau 12 : Forces et faiblesses de la gestion du patrimoine communal

COMPOSANTE	FORCES	FAIBLESSES
Gestion du patrimoine communal	<ul style="list-style-type: none">- Existence d'un mécanisme d'entretien de gestion de ces biens- Etat du matériel assez bon dans l'ensemble	<ul style="list-style-type: none">- Inexistence d'un fichier d'amortissement- Camion benne régulièrement en panne- Equipement du bureau pas assez bon

4.1.4. Gestion des relations

4.1.4.1. Relation entre la Commune et la tutelle

La relation entre la commune et la tutelle est une relation institutionnelle.

4.1.4.2. Relation entre la Commune et les services techniques

Ces relations sont des relations de concertation et de collaboration. En effet, certains sectoriels se plaignent de ne pas être associés aux activités de la Commune. D'autres par contre estiment qu'ils sont souvent sollicités dans la mise en œuvre sur le terrain de certaines activités. A ce niveau, 13 ministères ont déjà eu à transférer leurs compétences à la commune.

4.1.4.3. Coopération décentralisée

La commune de Kaélé entretient de très bonnes relations avec presque toutes les autres communes du département à travers le SYNCOMAK. Ces relations sont de collaboration.

Par ailleurs, elle est membre de l'association des communes et villes unies du Cameroun (CVUC) et aussi de l'association de VILLE DES MONTAGNES (VM) dont elle assure le secrétariat général pour l'Afrique centrale.

4.1.4.4. Relation entre la Commune, les chefferies traditionnelles et les congrégations religieuses

Les autorités traditionnelles sont considérées comme les relais pour la commune. C'est par elles que passe l'essentielle de la communication municipale. Par ailleurs elles sont chargées de la collecte des impôts et taxes dans leurs villages respectifs pour le compte de la commune.

Quant aux congrégations religieuses, les relations sont de relations de respect mutuelles et de franche collaboration.

4.1.4.5. Relation entre la Commune et la société civile

Plusieurs comités de développement de Kaélé, de Lara, de Doumrou, de Boboyo et de Midjivin et les autres associations sont présents dans la commune de Kaélé et entretiennent des relations de collaboration car elle appuie ces comités dans les activités de développement de leur localité.

4.1.4.6. Relation entre la Commune et le secteur privé

Le secteur privé concerné ici est généralement la SODECOTON qui n'entretient pas de relation directe avec la commune. Toutefois, elle reverse les droits de la commune à l'Etat qui les transfère à la commune à travers les CAC.

4.1.4.7. Contrôle citoyen de la gestion communale

Ce contrôle citoyen est fait à travers les conseillers municipaux qui représentent les populations et qui sont associés au niveau de la commune au suivi des différentes activités.

4.1.4.8. Regards critiques et externes sur la Commune

Au terme du diagnostic effectué, les avis recueillis auprès de participants toutes catégories confondues (personnel communal, conseillers municipaux, exécutif municipal, sectoriels). il ressort que les impressions sont divergentes notamment sur le fonctionnement de la commune. Ces impressions se résument en termes de souhait ou de vœux pour l'amélioration de l'offre de service de la commune vis-à-vis de ses administrés.

Tableau 13 : Partenaires de la Commune de Kaélé

N	Institution/ Organisation/programme / Associations	Sigle	Type de relation	Qualité de la relation	Domaine d'activités
TUTELLE					
1.	Préfecture	P	E	B	Tutelle
SECTORIELS					
2.	Délégation Départementale des enseignements secondaires	DDESEC	I	B	Encadrement scolaire
3.	Délégation Départementale de l'éducation de base	DDEDUB	I	B	Encadrement scolaire
4.	Délégation Départementale de l'agriculture et du développement rural	DDADER	I	B	Encadrement des populations
5.	Délégation Départementale de l'élevage des pêches et des industries animales	DDEPIA	I	B	Encadrement des populations
6.	Délégation Départementale des forêts et de la faune	DDFOF	I	B	Encadrement des populations
7.	Délégation Départementale de la jeunesse et de l'éducation civique	DDJEC	I	B	Encadrement des jeunes
8.	Délégation Départementale de la promotion de la femme et de la famille	DDPROFF	I	B	Encadrement des femmes et de la jeune fille
9.	Cameroun postal service	CAMPOST	I	B	Postes et télécommunication
10.	Administration Pénitentiaire	A P	I	B	Maison d'arrêt et de correction
11.	Compagnie de Gendarmerie	BG	I	B	Sécurité, Maintien de l'ordre
12.	Commissariat de sécurité publique	CSP	I	B	Sécurité publique, Maintien de l'ordre
Projets/Programmes/ONG					
13.	Programme National de Développement Participatif	PNDP	E	B	Appui à la décentralisation et au

N	Institution/ Organisation/programme / Associations	Sigle	Type de relation	Qualité de la relation	Domaine d'activités
					développement
14	Service néerlandais de Développement	SNV	E	B	Appui au développement
15	Coopération allemande	GIZ	E	B	Appui à la décentralisation et au développement
16	Programme d'Amélioration de la Compétitivité Agricole	PACA	E	B	Appui au développement agricole
17	Projet d'Appui au Développement de la Filière Agricole	PADFA	E	B	Appui au développement agricole
18	Projet d'Amélioration de la Compétitivité des filières agropastorales	ACEFA	E	B	Appui au développement de l'élevage
19.	Programme de Développement Rural de la Région de l'Extrême-Nord	PDR-EN	E	B	Appui au développement rural
20.		CARE	E	B	Appui aux populations
21.	Fond d'équipement Inter communal	FEICOM	E	B	Banque des communes
22.	Plan Cameroun	PC	E	B	Appui à la petite enfance
CHEFFERIES TRADITIONNELLES					
33.	Chefferies Traditionnelles	CT	I	B	Auxiliaire d'administration, encadrement traditionnel des populations
CONGREGATIONS RELIGIEUSES					
36.	Congrégations religieuses		I	B	Encadrement spirituel des populations
-Membre de l'association des communes et villes unies du Cameroun -Membre de syndicat des communes du Mayo Kani -Membre des communes de villes de montagnes					

4.1.4.9. Forces et faiblesses de la gestion des relations

Tableau 14 : Forces et faibles Gestion des relations

Composante	Forces	Faiblesses
Gestion des Relations	<ul style="list-style-type: none"> - Pluralité des relations avec les autres acteurs de développement - Appartenance à la CVUC, - Membre de Villes des Montagnes en France dont elle assure le secrétariat général d'Afrique centrale - Membre de l'association SYNCOMAK 	<ul style="list-style-type: none"> - Absence de certaine convention de collaboration avec certain service étatique - Relation autrefois conflictuelle avec la tutelle

	- Bonne collaboration avec la tutelle	
--	---------------------------------------	--

4.1.4.10. Axes de renforcement de la Commune

Pour améliorer son fonctionnement et faciliter son développement, quelques actions prioritaires ont été identifiées. Il s'agit des actions suivantes :

- Développer les activités génératrices des revenus ;
- Elaboration des textes sur le profil de carrière ;
- Mise en place un plan de formation du personnel ;
- Amélioration du taux de représentativité des femmes aussi bien au niveau du personnel communal que du conseil municipal ;
- Mise en place une commission locale en charge du développement local ;
- Mise en place d'un fichier de contribuable ;
- Construction d'une auberge municipale ;
- Développement de l'entrepreneuriat privé ;

4.2. Principaux problèmes et besoins identifiés et consolidés par secteur

Tableau 15 : Liste des problèmes récurrents consolidés et analysés par secteur

SECTEURS	PROBLEMES CENTRAUX	CAUSES	EFFETS	BESOINS
AGRICULTURE	Faible productivité agricole	<ul style="list-style-type: none"> - Insuffisance des intrants agricoles - Infertilité du sol - Insuffisance de semences améliorées - Insuffisance de matériel de labour - Maladies phytosanitaires - Appauvrissement des sols - Cherté des produits phytosanitaires - Inondation des parcelles cultivables en saison des pluies - Coût élevé du loyer des magasins de stockage des denrées - Coût élevé des denrées agricoles - Insuffisance d'espaces cultivables - Insuffisance du personnel d'encadrement - Insuffisance des moyens de déplacement - Insuffisance des points d'eau pour le maraichage et tarissement précoce de puits - Insuffisance de subventions aux GICs - Usage du matériel agricole rudimentaire - Coût élevé des intrants agricoles (engrais, semences, pesticides) - Mauvaise répartition des pluies - Immaturité et mauvaise organisations et gestions de l'organisation productrice - Non maîtrise de la commercialisation de l'oignon 	<ul style="list-style-type: none"> - Famine - Insuffisance des produits agricoles - Faible rendement - Mauvaise croissance des plantes - Pauvreté - Malnutrition - Utilisation des méthodes et outils archaïques - Faible revenus des producteurs - Dislocation des membres des Gics - Pénibilité du travail - Blocage des activités - Exode rural - Vol - Banditisme 	<ul style="list-style-type: none"> - Acquisition de 600Kg des semences améliorées pour 3 GIC (Mboursou (01), Moundjou (01), Bololo (01)) - Dotation de 400Kg de produits phytosanitaire pour 4 GIC (Piwa (01), Moundjou (01), Vaza (01), Gaban (01)) - Appui à l'acquisition de 10 sacs de 100 Kg de sorgho SS par GIC Poukébi (01 GIC), Gadas (01 GIC) Midjivin (01 GIC) - Création et construction de 04 postes agricoles (Zouizoui (01), Kaélé rural (01), Gaban (01), Going (01)) - Construction de 13 magasins de stockage (Goubara (01), Mindjil (01), Zassinri (01), Zakalang (01), Gadas (01), Poukébi (01), Manoré (01), Guetale (01), Bisselé (01), Kourong (01), Piwa (01), Zouizoui(01), Pazani(01)) - Affectation de 01 personnel agricole à Midjivin - Construction de 01 grenier communautaire à Goubara - Acquisition de 50 charrues équipés de corps sarcleurs (Garey (20), Bipaing (20), Moumour(10)) - Acquisition de 20 appareils de traitement (Garey(10), Drame(10)) - Acquisition de 03 tracteurs (Mboursou

SECTEURS	PROBLEMES CENTRAUX	CAUSES	EFFETS	BESOINS
				(01), Drame (01), Djagara(01)) - Organisation d'une mini foire agropastorale annuelle - Acquisition de 10 motopompes (Sokoye) - Appui à la culture d'oignons sur une superficie de 20ha et de Maïs sur 3ha à Matchiolta - Construction de 03 biefs en pierres maçonnées (Mahai (01), Lara (01) et Going (01) - Appui à la culture de Maïs sur 3ha à Matchiolta - Construction de 01 magasin de stockage d'oignons à Kourong - Construction de 01 magasin de stockage de vivres à Doumrou - Dotation du personnel d'encadrement en matériels roulants (05 motos) à Midjivin(01), Zouizoui (01), Kaélé rural (01), Gaban (01), Going (01), - Construction de 02 CEAC (Garey (01), Midjivin (01) Construction de 03 forages maraichers (Matchiolta (01), Goubara (01), Kourong (01)
ELEVAGE	Faible productivité animale et halieutique	- maladies animales - Absence des parcs vaccinogène - Manque d'organisation des éleveurs - Absence des champs fourragers - Conflits agropastoraux - Non délimitation des zones de pâturage	- Diminution du cheptel - Risque de disparition des animaux - Perte de poids des animaux - Taux de mortalité élevé	- Construction de 04 mares à bétail à Mouindjoui (01), Lera (01), Gadas (01), Poukébi (01) - Réhabilitation de la mare d'eau de GaiGai-Mouindjoui - Création de 04 Centres Zootechnique,

SECTEURS	PROBLEMES CENTRAUX	CAUSES	EFFETS	BESOINS
		<ul style="list-style-type: none"> - Insuffisance de zones de pâturage - Faible appui à l'élevage porcin - Epidémies cycliques des animaux - Absence d'élevage des autres espèces animales - Insuffisance du personnel d'encadrement - Boucherie non aménagée - Insuffisance de hangars à la boucherie - Coût élevé de bœuf - Manque d'espaces pastoraux - Manque d'infrastructure de conservation des produits pastoraux - Transport non hygiénique de viande - Maladies récurrentes des porcs - Délabrement avancé de l'abattoir municipal - Endettement - Absence des ouvrages d'assainissement 	<ul style="list-style-type: none"> - Perte et diminution de la taille du cheptel - Prolifération de la maladie - Dépendance d'élevage bovine - Faible développement de l'activité pastorale - Abattage peu hygiénique du bétail - Décomposition des produits - Conflits agropastoraux 	<ul style="list-style-type: none"> Vétérinaire et Halieutique (CZVH), Bololo (01), Vaza (01), Goubara (01) et Going (01) - Affectation de 01 infirmier vétérinaire à Bololo - Création et construction de 01 parc vaccino-gène à Midjivin - Réhabilitation de la mare d'eau Lera (01), Mindjivin (01) - Délimitation de 01 zone de pâturage et création de 01 piste à bétail à Berkédé - Réalisation de 15 marres artificielles (Gaban (01), Gadas(01), Drame (01), Garey (01), Zassinri (01), Mboursou (01), Bipaing (01), Manoré (01), kourong (01), Moumour (01), Mazang (01), Foulou (04)) - Création de 01 ferme avicole à Foulou - Curage de 02 marres (Berkédé (01), Foulou (01)) - Acquisition de 05 verrats par 01 GIC de Matchiolta pour la reproduction - Construction de 01 bief de retenue d'eau à Mahai - Réhabilitation de 01 bief à Lara (Poussouparé) - Construction de 01 abattoir moderne à Kaélé - Installation de 02 abattoirs frigorifiques Kaélé (01), Doumrou (01) - Organisation de 01 campagne annuelle de vaccination des porcs

SECTEURS	PROBLEMES CENTRAUX	CAUSES	EFFETS	BESOINS
DOMAINE ET AFFAIRES FONCIERES	Difficultés d'accès à la propriété foncière	<ul style="list-style-type: none"> - Inexistence de lotissement communal - Ignorance des procédures d'obtention des titres fonciers - Insécurité foncière - Absence d'une carte d'utilisation des terres - Inertie de la commune - Litiges fonciers - Occupation anarchique des terres - Absence d'un plan cadastral - Mode d'acquisition informel des terrains - Absence du patrimoine foncier/réserve foncière - Absence d'un plan d'utilisation des terres (zone d'intérêt agricole, industrielle...) - Terrains non titrés - Insuffisance du personnel d'encadrement 	<ul style="list-style-type: none"> - Construction anarchique - Difficulté d'accès dans les quartiers - Absence de paix sociale - Occupation anarchiques des espaces - Conflits fonciers - Absence de délimitation des localités - Extension anarchique de la ville - Saturation foncière - Occupation illégale des terres - Confusion entre espace urbain et zone rurale 	<ul style="list-style-type: none"> - Sensibilisation sur l'importance des titres fonciers - Réalisation d'un plan d'occupation des sols (POS) - Lotissement communal - Elaborer un plan cadastral pour la ville de Kaélé - Faciliter l'acquisition des titres fonciers - Création d'une réserve foncière pour la commune ; - Elaboration d'un plan d'urbanisation et de gestion des terres - Simplifier les procédures d'obtention des titres fonciers
DEVELOPPEMENT URBAIN ET HABITAT	Faible développement urbain et de l'habitat	<ul style="list-style-type: none"> - Faible aménagement de la voirie - Insuffisance des moyens pour l'achat des matériaux définitifs - Construction précaire et anarchique des habitats - Terrains non délimités - Manque de dépotoirs publics - Utilisation des matériaux provisoires - Absence d'un plan d'occupation de sol - Non délimitation du périmètre urbain - Occupation et extension anarchique de la ville - Manque de lotissement communal - Non respect des normes de construction - Absence d'entretien des voiries 	<ul style="list-style-type: none"> - Impraticabilité des routes - Risque d'accident-perte de temps - Ecoulement des maisons en saison de pluies - Famille sans abris - Construction anarchique des habitats - Mésentente - Incendies - Exposition aux intempéries - Conflits, - Insalubrité - Risque d'effondrement des habitats 	<ul style="list-style-type: none"> - Construction de 16 Bacs à ordures dans les espaces urbains de Kaélé (10), Doumrou (03) et Lara (03) - Traçage de 04 villages Midjivin, Garey, Boboyo, Foulou, - Elaboration d'un schéma directeur d'aménagement urbain à Kaélé - Création d'un lotissement communal à Kaélé - Aménagement de la voirie urbaine de Kaélé et Lara - Respect des normes de construction - Encourager la construction en matériaux définitifs - Construction de 100 logements en brique de

SECTEURS	PROBLEMES CENTRAUX	CAUSES	EFFETS	BESOINS
		<ul style="list-style-type: none"> - Absence de gare routière aménagée - Absence de réserve foncière communale - Insuffisance d'éclairage urbain - Absence des logements sociaux 	<ul style="list-style-type: none"> - Danger public permanent 	terre stabilisée à Kaélé
ENVIRONNEMENT, PROTECTION DE LA NATURE ET DEVELOPPEMENT DURABLE	Faible protection de l'environnement et de la nature	<ul style="list-style-type: none"> - Espace peu reboisé - Absence de service d'encadrement au niveau des villages - Insuffisance des espaces verts aménagés - Faible promotion des foyers améliorés - Faible appui aux clubs des amis de la nature dans les établissements scolaires - Perturbation de l'écosystème 	<ul style="list-style-type: none"> - Réchauffement climatiques - désertification avancée - Infertilité des sols - Erosion du sol - Abandon des bonnes pratiques - Appauvrissement du sol - Tarsissement des marres 	<ul style="list-style-type: none"> - Mettre en place dans les villages des comités de vigilance de lutte contre le déboisement - Sensibilisation sur la pratique de reboisement - Création de 03 espaces verts (Kaélé (01), Lara (01) et Doumrou (01)) - Acquisition de 1000 plants forestiers pour le reboisement de 2ha à Sokoye - Mise en jachère de 20 ha de terrain à Djagara (5ha), Bipaing (5ha), Mouindjoui (5ha) et Poukébi (5ha) - Mise en terre et entretien de 500 plants fruitiers à Djagara - Plaidoyer pour l'installation de HYSACAM - Mettre à la disposition des populations de 5000 foyers améliorés par an - Accroître l'appui aux 07 clubs des amis de la nature (Lycée Technique de Kaélé, Lycée Classique de Kaélé et Lycée Bilingue de Kaélé, Lycée de Garey, Lycée de Doumrou, CES Bipaing, CETIC de Zouizoui) - Construction d'une décharge communale - Construction de 12 toilettes publiques à Kaélé

SECTEURS	PROBLEMES CENTRAUX	CAUSES	EFFETS	BESOINS
FORET ET FAUNE	Diminution du patrimoine faunique et forestier	<ul style="list-style-type: none"> - Déboisement - Exploitation anarchique du bois - Absence de service d'encadrement - Feux de brousse - Destruction des arbres - Destruction de la faune - Braconnage - Non respect de la réglementation - Absence de forêt communautaire - Coupe abusive du bois - Fabrication illégale du charbon - Absence de forêt communale - Monnayage des personnels du MINFOF - Absence des forêts communautaires 	<ul style="list-style-type: none"> - Lessivage des sols - Désertification avancée - Faible pluviométrie - Exposition à la fluctuation climatique - Disparition des certaines espèces - Appauvrissement des sols - Disparition des espèces animales - Manque de bois de chauffe - Faible reproduction des espèces fauniques - Destruction du patrimoine forestier - rareté du bois de chauffe 	<ul style="list-style-type: none"> - Sensibilisation sur l'importance d'espèces fauniques en voie de disparition - Création de 02 forêts communautaires à Vaza et à Sokoye - Création d'une forêt communale à Kaélé - Respect de la réglementation en matière de gestion des ressources naturelles - Sensibilisation pour l'utilisation des foyers améliorés - Reboisement de 5ha d'espaces dénudés à Djagara (1ha), Sokoye (2ha) et Matchiolta (2ha)
ADMINISTRATI ON TERRITORIALE ET DECENTRALIS ATION	Difficulté d'accès aux services de l'administration territoriale et de la décentralisation	<ul style="list-style-type: none"> - Insuffisance des centres d'état civil spéciaux - Mauvaise organisation de la population - comité de vigilance non fonctionnel - Manque de sensibilisation sur l'importance d'acte de naissance - Tracasserie des forces de l'ordre - Lenteur dans les établissements des actes de naissance - Insuffisance d'acte de naissance - Conflits entre chef traditionnel et gendarme - Insuffisance des postes de maintien de l'ordre 	<ul style="list-style-type: none"> - Insécurité de la population - Peur et stress - Retard dans l'obtention d'acte de naissance - Long déplacement pour accéder à un centre d'état civil - Exode rural - Vol - Agression - Faible taux d'établissement d'acte de naissance - Affrontement entre force de l'ordre et moto taximen - Mépris des lois et 	<ul style="list-style-type: none"> - Création de 02 centres d'état civil spéciaux à Lera (01), à Midjivin (01) - Mettre en place un comité de vigilance contre l'insécurité (tous les villages) - Sensibilisation des couples pour déclarer les naissances dans tous les villages - Création d'un poste de police à Gaban - Création et construction de 03 postes de gendarmerie à Garey (01), Boboyo (01) et à Doumrou (01) - Affectation de 02 personnels dans les centres spéciaux de Lera (01) et de Midjivin (01)

SECTEURS	PROBLEMES CENTRAUX	CAUSES	EFFETS	BESOINS
			règlements	
EDUCATION DE BASE	Difficultés d'accès à une éducation de base de qualité	<ul style="list-style-type: none"> - Insuffisance des écoles primaires - Insuffisance d'enseignants qualifiés - Insuffisance de salles de classe - Parents non sensibilisés sur l'importance de l'école - Mauvaise qualité d'enseignement - Insuffisance de points d'eau - Etablissements non clôturés - Effectif pléthorique - Insuffisance des points dans les écoles - Instabilité des Enseignants en Cours d'Intégration (ECI) - Insuffisance des tables bancs - Non prise en compte de la vaccination des enfants lors des inscriptions à l'école - Insuffisance des latrines - Absence des blocs administratifs - Délabrement des bâtiments 	<ul style="list-style-type: none"> - Parcours de longue distance - Fatigue - Cours mal assimilé - Déperdition scolaire - Délinquance juvénile - - Défécation à l'air libre - Faible encadrement des élèves - Exposition aux maladies - Elève assis à même le sol - Découragement des élèves - Echec scolaire - Désertion brusque de l'école par les élèves - Insécurité permanente de l'école - Mauvaise qualité d'enseignant - Effectif pléthorique 	<ul style="list-style-type: none"> - Construction et équipement de 14 blocs de 02 salles de classe (01 EP Drame, 01 EP Gapring, 01 EP Massiekou, 02 EP Gadas, 01 EP Poukébi, 01 EP Moundjoui, 01 EP Zassinri, 01 EP Sokoye en création, 03 EP Bipaing, 01 EP Mazang, 01 EP Vaza, 01 EP Bololo, 02 EP Goubara, 01 EP Mindjil) - Construction et équipement de 04 blocs de 03 salles (01 EP Gaban, 01 EP Berkédé, 01 EP Manoré, 01 EP Djagara) - Acquisition de 320 tables-bancs (200 EP Matchiolta, 60 EP Foulou, 60 EP Poukébi) - Réfection des bâtiments à EP Moumour - Affectation de 33 enseignants qualifiés (03 EP Poukébi, 02 EP Foulou, 02 EP Moundjoui, 03 EP Zaklang, 02 EP Moumour, 02 EP Berkédé, 02 EP Kani, 02 EP Mazang, 02 EP Vaza, 04 EP Bololo, 04 EP Mahaï, 03 EP Mindjil) - Construction de 03 bloc de 02 latrines à EP Bololo (01), EP Piwa (01) et EP Berkedé (01) - Création et construction de 01 Ecole maternelle à Foulou - Création et construction de 02 EP à Diguine-Débamra (01), à Gada (01) - Finition du bâtiment inachevé à EP Foulou

SECTEURS	PROBLEMES CENTRAUX	CAUSES	EFFETS	BESOINS
				<ul style="list-style-type: none"> - Construction de 04 clôtures à l'EP Bololo (01), EP Piwa (01), EP Zouizoui (01), l'EP de Zakalang (01) - Equipement en tables bancs EP Bipaing (53), EP Bisselé (58), EP Boboyo (172), EP Djagara (39), EP Foulou (36), EP Gaban (132), EP Going (90), EP Goubara (78), EP Poukébi (15), EP Zakalang (60), EP Zassinri (49), EP Mindjil (55), EP Lera (50) et EP Mahai (46) - Construction de 07 blocs de 02 salles de classe (3 blocs à EPA II Kaélé, 2 blocs à EP Lara, 2 Blocs à EP Doumrou) - Vaccination de tous les enfants en âge scolaire lors des inscriptions
ENSEIGNEMENT SECONDAIRE	Difficultés d'accès aux enseignements secondaires de qualité	<ul style="list-style-type: none"> - Insuffisance des établissements secondaires (Lycée, CES, CETIC...) - Eloignement des établissements secondaires - Manque de moyens de transport - Mauvaises conditions d'hygiènes dans les établissements - Insuffisance de latrines - Insuffisance des salles de classe - Insuffisance d'enseignants qualifiés - Effectifs pléthorique dans les salles de classe - Absence de clôture au lycée Bilingue et au lycée technique - Absence de laboratoires dans les lycées Bilingue et technique 	<ul style="list-style-type: none"> - Arrêt précoces des études - Déperdition scolaire - Mauvais résultats scolaires - Exode rural - Cours dispensés dans les salles en matériaux provisoires - Exposition des élèves aux intempéries - Faible taux de réussite - Mauvaises qualités d'enseignement - Défécation à l'air libre - Exposition aux maladies périls fécales - Déplacement des élèves 	<ul style="list-style-type: none"> - Construction et équipement de 08 blocs de 02 salles de classe (CES Bipaing (01), CETIC de Kani (01), CES de Padam (01), CES Djaoudé (01), CES de Gawan (01), CES de Poukébi (01), Lycée de Gaban (01) et CES Gadas (01) - Construction de 08 salles de classe (2) au CETIC de Lara, (2) au lycée de Garey, (2) au CETIC de Garey, (2) au CES Moumour - Construction de 01 bloc de 02 salles de classe au CETIC de Lara - Construction de 04 blocs de 02 salles de classe, 02 blocs au lycée de Gaban et 02 blocs au lycée de Mindjil - Construction de 01 atelier au CETIC de Lara - Equipement de l'atelier IH au CETIC de

SECTEURS	PROBLEMES CENTRAUX	CAUSES	EFFETS	BESOINS
		<ul style="list-style-type: none"> - Mauvaise gestion des latrines et points d'eau dans les établissements - Insuffisance du personnel d'encadrement (surveillants) - Insuffisance des enseignants qualifiés - Instabilité des ECI - Insuffisance des salles de classe au lycée technique - Insuffisance des machines dans les salles multimédia au lycée classique et lycée technique - Irresponsabilité des parents sur l'encadrement de leur enfant - Réticence des parents sur les paiements de frais exigibles - Inexistence de manuel scolaires - Manque de collaboration entre les parents et les dirigeants l'école - Absentéisme de certains élèves 	<p>sur des parcours longs</p> <ul style="list-style-type: none"> - Non assimilation des cours par les élèves - Manque d'ouverture sur le monde - Faible taux de réussite des élèves - Frustration des élèves - Baisse du niveau des élèves - Echec scolaires - Abandon des études - Déperdition scolaire 	<p>Zouizoui</p> <ul style="list-style-type: none"> - Equipement du CETIC de Garey de 60 tables bancs - Création et construction de 01 CES Bilingue à Lera - Création et construction de 03 CES (Mboursou, Gadas, Zaklang) - Dotation de 150 tables bancs au Lycée de Gaban - Création et construction de 03 CETIC (01 sur Axe Mazang-Manoré à 500m du Goudron (Mazang, 01 Midjivin, 01 Goubara) - Construction de 01 bibliothèque au Lycée de Midjivin - Respecter le ratio élève/salle de classe - Construction de clôture au lycée bilingue de Kaélé - Construction de 10 forages (CES Bipaing (1), Lycée Doumrou (1), CETIC Garey (1), Lycée Classique Kaélé (1), Lycée Bil. Kaélé (1), CETIC Lara (1), Lycée Midjivin (1), Lycée Mindjil (1), CES Moumour (1) et CETIC Zouizoui (1), - Construction de 03 laboratoires aux lycées Bilingue (Lettres), Lycée Classique (Sciences) et Lycée Technique - Construction et équipement de 01 salle informatique au lycée de Doumrou - Mise en place des comités de gestion des latrines et de point d'eau Lycée Doumrou, CETIC de Lara et Lycée Bil.

SECTEURS	PROBLEMES CENTRAUX	CAUSES	EFFETS	BESOINS
				<p>Kaélé</p> <ul style="list-style-type: none"> - Construction de 10 blocs de 2 latrines (CES Bipaing (1), Lycée Doumrou (1), CETIC Garey (1), Lycée Classique Kaélé (1), Lycée Bil. Kaélé (1), CETIC Lara (1), Lycée Midjivin (1), Lycée Mindjil (1), CES Moumour (1) et CETIC Zouizoui (1), - Affectation de 10 enseignants qualifiés au Lycée de Lara (02), CETIC Lara (02), Lycée de Doumrou (02), Lycée de Garey (02), CES de Bipaing (03) - Construction de 01 salle multimédia équipée au Lycée Technique de Kaélé -
ENSEIGNEMENT SUPERIEUR	Difficulté d'accès des nouveaux bacheliers aux études supérieures	<ul style="list-style-type: none"> - Manque de moyen pour accéder à l'enseignement supérieur - Absence d'activité génératrice des revenus - Éloignement des universités et grandes écoles - Coût élevé pour la scolarité et la prise en charge des étudiants - Absence d'appui local pour les étudiants nécessiteux - Sous information des jeunes bacheliers de l'offre de services des établissements supérieurs - Présence d'un nombre important des bacheliers chômeurs 	<ul style="list-style-type: none"> - Abandon des études au niveau secondaire - Pléthore de diplômés de l'enseignement supérieur au village - Oisiveté des jeunes diplômés de l'enseignement secondaire - Découragement des jeunes diplômés - Déperdition-Chômage scolaire/académique - abandon des études 	<ul style="list-style-type: none"> - Organisation de 01 campagne annuelle de sensibilisation sur l'importance des études supérieures au début de chaque année académique - Subvention des bacheliers des villages par la Commune - Organisation de 01 Journée Porte Ouverte (JPO) sur l'enseignement supérieur - Construire des mini-cités pour étudiants à Ngaoundéré et Maroua pour les étudiants ressortissants de Kaélé.
SANTE PUBLIQUE	Difficultés d'accès aux soins de santé primaire de	<ul style="list-style-type: none"> - Insuffisance de centres de santé Intégré - Manque d'équipements et de personnel qualifié 	<ul style="list-style-type: none"> - Offre de services limités - Lenteur dans l'obtention des soins 	<ul style="list-style-type: none"> - Equipement des CSI en matériels de santé (CSI de Garey, CSI de Mboursou et CSI de Gadas)

SECTEURS	PROBLEMES CENTRAUX	CAUSES	EFFETS	BESOINS
	qualité	<ul style="list-style-type: none"> - Éloignement des CSI - Indisponibilité de médicaments - Faible approvisionnement en médicaments - Mauvais fonctionnement du comité de santé - Automédication - Insuffisance du personnel au CSI - Coût élevé de soins - Clientélisme, - Monnayage de la consultation - Désertion du personnel - Sous équipement des structures sanitaires - Insuffisance des salles d'hospitalisation - Absence d'un plateau technique moderne - Insuffisance de structures sanitaires - Insuffisance de médecin - Insuffisance de lits dans les structures sanitaires - Insuffisance d'équipement de laboratoire - Absence d'automate d'hématologie - Absence de reflotron - Absence de couveuse 	<ul style="list-style-type: none"> - Evacuation difficile - Mort subite - Baisse de l'affluence des patients au CSI - Mauvais encadrement des malades - Accès difficile aux médicaments - Rupture fréquente des stocks de médicaments - Résistance des maladies - Risque de complication des maladies - Traitement chez les tradi-praticiens - Recours à la médecine non conventionnelle - Insatisfaction des populations locales - Désertion, des hôpitaux par les patients - Automédication 	<ul style="list-style-type: none"> - Création et construction de 04 CSI Mboursou (01), Kourong (01), Bololo (01), Goubara(01) - Affectation de 43 personnels de santé (04 Médecins, 09 IDE, 19 IB, 29 AS, 09 matrones et 02 Commis - Réhabilitation de la case de santé existante et formation du personnel sanitaire local (sage femme, pharmacien) à Moundjoui - Equipement des CSI en 99 lits, 10 laboratoires, 12 maternités et 04 pharmacies, 01 microscope, 01 réfrigérateur - Construction de 01 centre de consultation prénatale à Mazang - Construction de 01 bâtiment abritant le CSI existant à Mindjil - Installation de plateau technique performant à Hôpital de District de Kaélé - Réhabilitation de 01 forage immergé à l'hôpital de district de Kaélé - Construction de 01 bloc de 06 latrines à l'hôpital de district de Kaélé - Construction de 05 blocs de 02 latrines (CSI Garey, CSI Gadas, CSI Moumour, CSI Mindjil, CSI Going) - Construction de 01 centre médical de santé à Kaélé
ASSAINISSEMENT	Faible taux d'accès aux	<ul style="list-style-type: none"> - Insuffisance des latrines publiques - Mauvaise gestion des ordures 	<ul style="list-style-type: none"> - Défécation à l'air libre - Odeurs nauséabondes 	<ul style="list-style-type: none"> - Construction de 02 blocs de 3 latrines au marché de Kaélé

SECTEURS	PROBLEMES CENTRAUX	CAUSES	EFFETS	BESOINS
	infrastructures d'assainissement	<ul style="list-style-type: none"> - Mauvaise gestion des eaux usées, des égouts - Insalubrité de la ville - Personnel communal non formés à la gestion des ordures - Insalubrité du marché - Inexistence de décharge communale - Défécation à l'aire libre - Mauvaise gestion d'eau usée de la prison - Inexistence des structures des gestions des déchets, hospitaliers, industriels et agricole - Egouts non vidangés - Prolifération des emballages plastiques 	<ul style="list-style-type: none"> - Prolifération des maladies - Prolifération des moustiques - Dépenses supplémentaires - Affaiblissement - Appauvrissement 	<ul style="list-style-type: none"> - Vidange mensuel des égouts - Organisation de 01 formation sur le recyclage des déchets plastiques pour le personnel du service d'hygiène et de salubrité de la Commune - Mise en place de 02 dépotoirs publics à Kaélé
EAU	Difficultés d'accès à l'eau potable	<ul style="list-style-type: none"> - Insuffisance des puits à ciel ouvert - Prolifération des maladies hydriques - Utilisation d'eau de mayo pour la consommation - Insuffisance des points d'eau potable - Pannes fréquentes des forages - Inexistence de comité de gestion des points d'eau - Faible couverture de la ville en adduction d'eau (Cam Water) - Coupure récurrentes de l'eau de la CDE - Eau de mauvaise qualité (eau salée) - Baisse de la nappe phréatique - Comité de gestion non fonctionnel - Insuffisance d'artisans réparateurs 	<ul style="list-style-type: none"> - Risque d'épidémie - Exode rural - Long distance - Utilisation des eaux impropres - Mécontentement des populations - Parcours de longues distances en quête de l'eau potable - Maladies hydriques - Mort - Pauvreté - Dépenses supplémentaires 	<ul style="list-style-type: none"> - Réalisation de 74 Forages (02 Drame, 04 Moundjoui, 02 Gada, 02 Diguine, 02 Debamoa, 08 Midjivin centre, 02 Poukébi, 02 Gaban, 04 Gadas, 03 Sokoye, 02 Berkédé, 02 Zassinri, 03 Bipaing, 03 Matchiolta, 04 Manoré, 02 Lera, 04 Kourong, 01 Djagara, 04 Zaklang, 02 Moumour, 04 Mazang, 01 Mahai, 02 Goubara, 04 Foulou, 05 Mindjil, 02 Sokoye) - Réhabilitation de 02 forages (Moumour) - Curage de 02 puits busés à Mahai - Réalisation de 04 puits moderne à Foulou - Réhabilitation de 04 forages en panne à Lara (02), Kaélé (01) et Doumrou (01) - Mise en place de 74 comités de gestion des forages - Extension de l'adduction d'eau de Kaélé

SECTEURS	PROBLEMES CENTRAUX	CAUSES	EFFETS	BESOINS
ENERGIE	Difficulté d'accès des populations au courant électrique	<ul style="list-style-type: none"> - Absence de courant électrique dans certaines localités - Coûts élevé des produits pétroliers - Coupure intempestive de l'électricité - Faible niveau de distribution de l'énergie électrique - Monnayage des agents de l'AES-SONEL - Absence des points de vente fiable de gaz domestique - Manipulation incontrôlée du Zoua-Zoua - Insuffisance d'éclairage public 	<ul style="list-style-type: none"> - Sous développement - Insécurité - Limitation d'accès aux NTIC (TV, TEL, Radio) - Non utilisation des appareils électro ménagers et électriques - Obscurité - Utilisation du bois de chauffe en grande quantité - Ralentissement des activités économiques - Longues attentes avant le rétablissement d'énergie 	<ul style="list-style-type: none"> - Connexion de 17 localités au réseau électrique AES-SONEL (<i>Poukébi, Sokoye, Lera, Gadas, Zaklang, Gaban, Zassinri, Berkédé, Bipaing, Matchiolta, Manoré, Kourong, Mazang, Vaza, Goubara, Mindil</i>) - Extension du réseau électrique à Foulou - Installation de 03 nouveaux transformateurs à Kaélé (01), Lara (01) et Doumrou (01) - Extension du réseau électrique aux quartiers Poussouparé et Lycée de Lara - Création de 03 points de vente de gaz domestique à Kaélé (01), Lara (01) et Doumrou (01)
TRAVAUX PUBLICS	Faible entretien du réseau routier de la commune	<ul style="list-style-type: none"> - Mauvais état des pistes agricoles - Dégradation des routes - Non respect des barrières des pluies - Insuffisance des radiers - comité d'entretien non fonctionnel - Insuffisance des ouvrages de franchissements - Dégradation d'ouvrage d'affranchissement (radier, dalot, ponts) - Faible implication des populations du maintien d'ouvrages publics - Insuffisance des axes bitumés dans la ville - Nid de poule dans les axes principaux - Dégradation du bitume - Dégradation des chaussées 	<ul style="list-style-type: none"> - Risque d'accident - Perte de temps - Déplacement difficile - Destruction des barrières - Ralentissement des activités économiques - Inondation - Rareté des produits sur le marché - Destruction des habitats et de la voirie urbaine 	<ul style="list-style-type: none"> - Aménagement de routes rurales (Kaélé-Kourong sur 25 Km) - Construction de 01 radier à Sokoye - Réhabilitation des tronçons Zakalang-Gadas (15Km) - Midjivin-Moundjoui-Boboyo, (25Km) - Lera-Bipaing (20Km) - Kaélé-Midjivin-Foulou (40Km) - Reprofilage de l'axe Goudron-Manoré - Construction de 01 radier à Zassinri - Aménagement du tronçon Djagara-Midjivin (7Km) - Mindjil-Boudva (35Km) - Reprofilage du tronçon Zouzou-Djamboutou (7Km),

SECTEURS	PROBLEMES CENTRAUX	CAUSES	EFFETS	BESOINS
				Mahai-Kaélé (30Km) - Réalisation de 01 radier sur l'axe Foulou-Mahai - Réhabilitation de 01 ouvrage de franchissement à Mindjil sur MayoTekilalé
AFFAIRES SOCIALES	Faible encadrement des personnes vulnérables	<ul style="list-style-type: none"> - Mariage précoce - Grossesse in désirées - Non prise en charge des personnes vulnérables - Faible appui aux personnes du troisième âge et aux personnes handicapées - Insuffisance d'encadrement des enfants de la rue - Non réinsertion socio-économique des anciens détenus mineurs - Prolifération des filles-mères - Prise en charge approximatives des enfants vulnérables, orphelins dans le contexte du VIH/SIDA - Vagabondage des enfants de la rue - Non prise en charge des populations marginales (Bororos) - Inexistence de structures de prise en charge de la petite enfance en détresse - Faible appui aux personnes démunies - Prise en charge approximative des mineurs détenus - Inexistence des structures d'encadrement des personnes handicapées, des 	<ul style="list-style-type: none"> - Fragilité des couples - Exposition aux maladies et à la famine - Délabrement des personnes âgées - Déperdition scolaire des filles-mères - Développement de la toxicomanie - Solitude de personnes âgées - Banditisme, - Vol - Agression 	<ul style="list-style-type: none"> - Faciliter l'accès des groupes vulnérables aux infrastructures sociales de base - Sensibilisation sur le mariage précoce - Mise en place de 01 fonds de solidarité pour les personnes de 3^{ème} âge - Affectation du 05 du personnel d'encadrement à la DDAS/MK - Réinsertion des anciens détenus de la prison centrale de Kaélé - Création de 01 association des filles-mères à Kaélé - Création de 01 association des enfants de la rue à Kaélé - Création de 02 centres sociaux Doumrou (01), Lara (01)

SECTEURS	PROBLEMES CENTRAUX	CAUSES	EFFETS	BESOINS
		personnes du 3 ^e âge (en dehors des services du MINAS)		
PROMOTION DE LA FEMME ET DE LA FAMILLE	Faible épanouissement de la femme et de la famille	<ul style="list-style-type: none"> - Capacités des femmes non renforcées - Insuffisance des moulins - Insuffisance d'association des femmes - Ignorance des procédures - Faible organisation - Absence des femmes dans la prise de décision - Insuffisance des structures de promotion de la femme - Absence d'actes de mariages - Faible taux de scolarisation de la jeune fille - Alphabétisation des femmes - Insuffisance d'associations féminines organisées - Insuffisance de personnel au centre de promotion de la femme et de la famille - Insuffisance des ateliers de formation - Sous-équipement du centre de promotion de la femme (machine à coudre, surfilage, broderie...) - Prolifération des filles-mères - Non formalisation des mariages - Faible d'appui aux associations féminines - Persistance de pratique rétrograde - Accès difficile aux crédits par les femmes 	<ul style="list-style-type: none"> - faible contribution à l'économie familiale - baisse de revenu familial - Dispute- querelle - longue marche et file d'attente - Oisiveté de la femme - Absence d'initiative - Divorce - Faible contribution des femmes à l'économie locale - Violation des droits - Fragilisation des femmes - Dépendance total envers les hommes - Marginalisation de la femme - Qualification incomplète des femmes - Faible entrepreneuriat féminin local - Déperdition scolaire des filles-mères - Faible compétitivité sur le marché de l'emploi - Augmentation de taux de prostitution dans la ville 	<ul style="list-style-type: none"> - Acquisition et installation de 03 moulins à Gaz-Oil (01 Drame, 02 Sokoye) - Octroi de 1000 foyers améliorés à Moumour - Sensibilisation à la scolarisation de la jeune fille (tous les villages) - Formalisation des unions libres en mariage légal (tous les villages) - Renforcement des capacités des associations féminines sur leur rôle - Création et construction de 03 centres de formation des femmes en petits métiers ruraux (teinture, couture, broderie) à Bololo, Mindjil et à Foulou - Construction de 01 abri équipé de moulin à céréales à Moundjoui - Affectation de 03 personnels à la DDPROFF/MK - Equipement du Centre de Promotion de la Femme et de la Famille de Kaélé - Appui de 05 associations féminines dans le montage des micros projets Kaélé (03), Lara (01) et Doumrou (01)
JEUNESSE ET EDUCATION	Faible encadrement des	<ul style="list-style-type: none"> - Insuffisance des centres de promotion des jeunes 	<ul style="list-style-type: none"> - Oisiveté - Jeunesse analphabète 	<ul style="list-style-type: none"> - Création et construction de 02 centres d'alphabétisation Tchéode (01), Zakalang

SECTEURS	PROBLEMES CENTRAUX	CAUSES	EFFETS	BESOINS
CIVIQUE	jeunes	<ul style="list-style-type: none"> - Absence des centres d'alphabétisation fonctionnelle - Mauvais organisation des jeunes - Non dynamisme des jeunes - Inexistence d'une association dynamique des jeunes - Non insertion des jeunes dans l'emploi - Méconnaissance des programmes destinés aux jeunes (PAJER-U/PIFMAS) par certains jeunes - Consommation des stupéfiants par les jeunes - CMPJ non équipé - insertion difficile des jeunes - Méconnaissance des sources de financement des activités pour jeunes - Insuffisance des structures de divertissement pour les jeunes - Nombre important des jeunes emprisonné - Insuffisance d'encadrement des jeunes - Non maîtrise des techniques entrepreneuriales par les jeunes - Inexistence de bâtiments devant abriter la DAJEC et le CMPJ d'arrondissement - Manque d'esprit d'initiative - Jeunesse non formés 	<ul style="list-style-type: none"> - Banditisme - Chômage - Oisiveté des jeunes - socioprofessionnelle - Délinquance juvénile - Manque d'esprit de créativité - Mauvaise gestion 	<ul style="list-style-type: none"> (01) - Création de 01 Centre de formation de jeunes en petit métiers (agricole, artisanale, bureautique) à Dramé - Appui de 10 microprojets des jeunes par le PAJER-U/PIFMAS Foulou (2), Vaza (1), Lera (2), Manoré (1), Piwa (1), Bisselé (1), Going (1), Dardo (1) - Organisation de 01 campagne annuelle de sensibilisation contre la consommation de produits stupéfiants - Equipement du Centre Multifonctionnel de Promotion des Jeunes de Kaélé - Organisation des journées portes ouvertes sur les projets/programmes en faveur des jeunes
SPORT ET EDUCATION PHYSIQUE	Difficultés d'accès aux infrastructures sportives et service d'éducation	<ul style="list-style-type: none"> - Inexistence des aires de jeux aménagées - Insuffisance des moyens financiers - Inexistence de centre de formation en disciplines sportives - Manque des infrastructures sportives 	<ul style="list-style-type: none"> - Faible performance - Echec sportif - Faible organisation - Performance mitigée - Délinquance 	<ul style="list-style-type: none"> - Création et construction de 3 aires de jeux aménagées au CETIC de Zouizoui (1), CETIC de Lara (1) et au Lycée de Garey (1) - Construction de 01 clôture au stade

SECTEURS	PROBLEMES CENTRAUX	CAUSES	EFFETS	BESOINS
	physique	<ul style="list-style-type: none"> - moderne - Stade municipal non clôturé - Faible appui aux associations sportives - Insuffisance du personnel qualifié - Inexistence de centre de formation en disciplines sportives - Inexistence d'un complexe sportif à kaélé - Piste d'athlétisme du stade municipal en mauvais état 	<ul style="list-style-type: none"> - Exode rural - Fuite des talents - Faible épanouissement des jeunes - Inaptitude 	<ul style="list-style-type: none"> - municipal de Kaélé - Appui à l'organisation des compétitions sportives (Jeux FENASSCO) en matériel des sports
TRANSPORT	Difficultés de déplacement des personnes et des biens	<ul style="list-style-type: none"> - Inexistence d'une gare routière dans les villages - Mauvaise organisation de l'activité - Insuffisance des mototaxis - Insuffisance de véhicules de transport - Excès de vitesse - Non respect de la réglementation en matière de transport - Gare routière non aménagée - Moto taximen non identifiés - Manque de centre de formation des motos taximen - Coût élevé du dossier de permis de conduire 	<ul style="list-style-type: none"> - Déplacement difficile - Insécurité - Risque d'accident - Perte en vie humaine - Anarchie de transporteurs - Accrochages avec les forces de l'ordre - Tracasseries policières 	<ul style="list-style-type: none"> - Création de 02 gares routières à Mindjil (1), Midjivin (1) - Création de 01 syndicat de mototaxi à Kaélé - Aménagement de la gare routière de Kaélé - Formation des mototaximens sur la prévention routière - Subvention de 100 mototaximen par an pour l'obtention du permis de conduire
EMPLOI ET FORMATION PROFESSIONNELLE	Difficulté d'accès aux emplois et à une formation professionnelle de qualité emploi décent	<ul style="list-style-type: none"> - Faible opportunités d'emploi - Pas des projets structurants - Inexistence de centre de formation professionnelle - Insuffisance d'entreprises pourvoyeurs d'emplois - Mauvaise organisation des secteurs informels 	<ul style="list-style-type: none"> - Chômage - Ignorance - Oisiveté - Vol - Exode rural - Manque d'engouement pour les formations professionnelles existantes 	<ul style="list-style-type: none"> - Création et construction de 01 SAR/SM à Vaza - Organisation du secteur informel - Organisation de 01 Journée Porte Ouverte sur les opportunités d'emploi - Equipement de la SAR/SM de Kaélé - Mettre en place un répertoire des jeunes diplômés sans emploi

SECTEURS	PROBLEMES CENTRAUX	CAUSES	EFFETS	BESOINS
		<ul style="list-style-type: none"> - Faible initiative de l'auto-emploi - Ignorance des programmes de formation professionnelle - Sous-information sur les structures de formation professionnelles - Jeunes diplômés non identifiés - Sous équipement de centre de formation professionnelle (SAR/SM) - Prédominance des emplois précaires - Insuffisance du personnel d'encadrement à la SAR/SM 	<ul style="list-style-type: none"> - Exode rural massif des jeunes - Faible insertion des jeunes 	<ul style="list-style-type: none"> - Affectation de 02 personnels d'encadrement à la SAR/SM de Kaélé
PETITES ET MOYENNE ENTREPRISE, ECONOMIE SOCIALE ET ARTISANAT	Faible développement des petites et moyennes entreprises de l'économie sociale et artisanat	<ul style="list-style-type: none"> - Faible appui dans le secteur informel - Insuffisance de GIC organisés - Faible organisation des artisans - Insuffisance des moulins - Manque d'esprit d'initiative - Faible initiatives pour la création des PME - Insuffisance d'appui financier - Absence de centre de formation aux métiers artisanaux - Ignorance des textes réglementaires par les acteurs économiques - Coût élevé des matières premières - Tracasseries administratives et fiscales - Non qualification de la main d'œuvre employée dans les PME 	<ul style="list-style-type: none"> - Faible développement - Mauvais développement du secteur artisanat - Pauvreté - Délabrement - Longue parcours pour trouver un moulin - Manque à gagner - Perte - Abandon du métier d'artisan - Faible revenu - Chômage - Disparition des techniques artisanales locales 	<ul style="list-style-type: none"> - Acquisition de 02 moulins à céréales et 01 à arachide à Mboursou - Acquisition et installation de 11 moulins à céréale (<i>Matchiolta (01), Poukébi (01), Zassinri (01), Kourong (03), Djagara (01), Moumour (02), Mazang(02)</i>) - Acquisition de 01 moulin communautaire à Goubara - Création de 03 Organisations de l'Economie Sociale et de l'Artisanat Kaélé (1), Lara (1) et Doumrou (1) - Appui en microcrédit de 03 PME Kaélé (1), Lara (1) et Doumrou (1) - Organisation de 01 session de formation des artisans sur le marketing - Organisation de 01 salon annuel de

SECTEURS	PROBLEMES CENTRAUX	CAUSES	EFFETS	BESOINS
				l'Artisanat à Kaélé
RECHERCHE SCIENTIFIQUE ET INNOVATION	Faible vulgarisation des produits et des résultats de la recherche scientifique et des innovations	<ul style="list-style-type: none"> - Inexistence de structure de recherche - Faible utilisation des résultats de recherche - Ignorance de l'importance de la recherche - Absence de formation sur le domaine de recherche scientifique - Accès difficile aux semences améliorées - Non valorisation des plantes médicinales - Faible organisation des tradi praticiens - Méconnaissance des structures de recherche - Faible intervention de l'IRAD 	<ul style="list-style-type: none"> - Faible initiative des chercheurs - Découragement des chercheurs - Manque à gagner - Baisse de la production - Avancée du désert - Déforestation - Manque de stimulation - Ignorance - Utilisation abusif du bois - Découragement des chercheurs - Faible motivation - Faible rendement - Faible développement 	<ul style="list-style-type: none"> - Appui à l'installation de 05 prestataires en semences améliorées Kaélé (1), Lara (1), Midjivin (1), Garey (1), Doumrou (1) - Organisation de 01 séance de formation sur les techniques de reproduction du matériel végétal - Création de 01 infrastructure de recherche à Kaélé (IRAD) - Organisation des tradi praticiens en association - Valorisation des plantes médicinales locales
TOURISME ET LOISIRS	Faible développement du tourisme et de loisirs	<ul style="list-style-type: none"> - Manque d'esprit de créativité de la population - Insuffisance d'établissements touristiques - Insuffisance des structures d'accueils - Inexistence d'un office communal de tourisme - Potentiel touristique non valorisé - Faible promotion du tourisme à travers les supports tels que : (dépliants, journaux, presse écrite, télévision) - Insuffisance du personnel d'encadrement 	<ul style="list-style-type: none"> - Faible attraction - Faible intérêt - Manque à gagner - Perte de gain - Faible revenu - Stagnation du tourisme local - Faible fréquentation - Abandon - Manque d'opportunité - Pauvreté - Sous développement 	<ul style="list-style-type: none"> - Identification des sites touristiques de la Commune - Organisation de 01 campagne de sensibilisation sur le potentiel touristique de la Commune - Construction d'infrastructures d'accueil (auberge municipale à Kaélé) - Création de 01 office communal de tourisme à Kaélé - Affectation de 03 personnels d'encadrement à la DDTOL/MK - Production des guides touristiques (Dépliants, Journaux, gadgets...)
CULTURE	Faible valorisation des arts et de la	<ul style="list-style-type: none"> - Diminution du poids de la culture 	<ul style="list-style-type: none"> - Abandon des cultures 	<ul style="list-style-type: none"> - Sensibilisation sur l'importance de la

SECTEURS	PROBLEMES CENTRAUX	CAUSES	EFFETS	BESOINS
	culture	<ul style="list-style-type: none"> - Non valorisation des objets d'arts - Pas d'appuis à l'organisation des festivals culturels - Mauvaise organisation des promoteurs de culture - Absence des clubs de lecture dans les établissements scolaire - Désintéressement des jeunes à la culture - Inexistence de musées, maisons de la culture - Faible promotion des festivals locaux - Inexistence de bibliothèque municipale - Inexistence de la maison de la culture 	<ul style="list-style-type: none"> - Disparition des cultures locales - Acculturation - Perte des valeurs - Abandon - Rejet - Perte de la personnalité - Déracinement - Disparition des danses et pratique culturelles 	<p>culture locale</p> <ul style="list-style-type: none"> - Organisation de 01 journée culturelle annuelle - Appui financier à l'organisation de festivités locales - Construction de 01 musée à Kaélé - Création de 01 repère culturel à Kaélé - Création de 04 clubs de lecture au Lycée Bil. Kaélé (1), Lycée de Garey (1), Lycée de Dourmou (1) et CETIC de Lara (1)
MINES ET DEVELOPPEMENT INDUSTRIEL	Faible développement des mines et des industries	<ul style="list-style-type: none"> - Insuffisance d'unités industrielles - Faible ressources minières - Manque d'une main d'œuvre qualifiée - Exploitation anarchique de carrière de sable, de gravier et la latérite - Faible valorisation de la ressource locale (brique cuite) 	<ul style="list-style-type: none"> - Faible développement - Faible revenus - Faible transformation des produits - Appauvrissement - Pauvreté - Manque à gagner - Produits finis non transformés - Exode rural 	<ul style="list-style-type: none"> - Organisation de l'activité d'exploitation des carrières de sable et de gravier à Kaélé et à Lara - Construction de 01 complexe agroindustriel à Kaélé - Vulgarisation de la brique cuite dans tous les villages
COMMERCE	Faible développement du commerce et des activités	<ul style="list-style-type: none"> - Non existence de marché aménagée - Baltiques non exploitées - Insuffisance de hangars de marché - Comités de gestion non fonctionnels 	<ul style="list-style-type: none"> - Faible rentabilité - Manque à gagner - Longue déplacement - Faible développement 	<ul style="list-style-type: none"> - Création et construction de 02 marchés équipés de 01 Hangar, 02 latrines et 01 point d'eau à Moundjou (1), à Gadas (1) - Construction de 01 bloc de 02 latrine au

SECTEURS	PROBLEMES CENTRAUX	CAUSES	EFFETS	BESOINS
	génératrices des revenus	<ul style="list-style-type: none"> - Absence d'un fond de roulement - Absence d'organisation des commerçants - Insuffisance de latrines publique au marché - Absence de points d'eau autour du marché - Fluctuation des prix des produits - Insalubrité du marché 	<ul style="list-style-type: none"> - Pauvreté - Manque d'initiative commerciale - Retard dans le développement commercial - Défécation à l'air libre dans le marché - Exposition des aliments aux maladies - Arrêt brusque de trafic en cas de pluies - Ralentissement des activités économiques - Incivisme fiscal - Exposition des produits aux intempéries - Mévente - Perissement des denrées - Baisse des revenus - Faible récoltes - Baisse des revenus - Faible récoltes 	<ul style="list-style-type: none"> - marché de Foulou - Construction de 05 blocs de 10 boutiques à Foulou - Organisation de 01 association des commerçants - Aménagement de 05 marchés existants (Foulou (1), Midjivin(1), Lara (1), Doumrou (1), Boboyo(1)) - Construction de 09 hangars (Foulou (02), Boboyo (02), Midjivin (03), Zakalang (01), Moumour(01)) - Création de 01 marché hebdomadaire à Bololo - Aménagement et construction de 01 point d'eau, 02 hangars et 01 bloc de 02 latrines au marché de Bololo - Construction de 02 blocs de 20 boutiques au marché central de kaélé - Rendre fonctionnel les comités de gestion du marché de Kaélé - Construction de 01 bloc de 06 latrines au marché de Kaélé - Instauration de 01 journée de salubrité dans les villages de Foulou, Lara, Doumrou, Midjivin, Moumour, Bololo et Boboyo
POSTES ET TELECOMMUNICATIONS	Difficulté d'accès aux services postaux et de télécommunication	<ul style="list-style-type: none"> - Inexistence de bureau de postes aux villages - Ignorance des services de la CAMPOST - Absence d'une télé centre communautaire - Insuffisance des câblo distributeurs 	<ul style="list-style-type: none"> - Pas d'envoi des courriers et colis - Blocage des activités - Sous développement - Perte de confiance 	<ul style="list-style-type: none"> - Création et construction de 01 bureau de poste à Midjivin - Sensibilisation sur l'importance de service de poste - Appui à l'installation de 05 câblots

SECTEURS	PROBLEMES CENTRAUX	CAUSES	EFFETS	BESOINS
		<ul style="list-style-type: none"> - Coût élevé des prestataires téléphoniques - Absence d'espace de construction des call-Box - Perturbation des réseaux téléphoniques - Faible couverture des réseaux téléphoniques - Concurrence déloyale 	<ul style="list-style-type: none"> - Sous-information des populations - Désagrément de la clientèle - Abonnement aux réseaux étrangers - Faible fréquentation des services postaux - Concurrence déloyale - Transfert difficile de colis - Retard 	<ul style="list-style-type: none"> - distributeurs Kaélé (1), Midjivin (1), Garey (1) Lara (1) et Doumrou (1) - Plaidoyer pour l'installation d'antenne relais du réseau de téléphonie mobile (Orange) à Gaban - Construction de 01 télé centre communautaire polyvalent à Doumrou
TRAVAIL ET SECURITE SOCIALE	Faible protection sociale des travailleurs	<ul style="list-style-type: none"> - Précarité de l'emploi (call-box, coiffeur...) - Prolifération des secteurs informels - Méconnaissance des procédures de sécurité sociale - Faible organisation syndicale - Non affiliation de tous les travailleurs à la CNPS - Ignorance des textes relatifs à la sécurité sociale, surtout dans le domaine des emplois occasionnels, temporaires et saisonniers - Insuffisance des mutuelles de santé 	<ul style="list-style-type: none"> - Incapacité à se soigner en cas d'accident de travail - Exposition aux accidents de travail - Difficultés d'accéder aux soins de santé par les travailleurs - Licenciement abusifs - Perte d'emploi - Appauvrissement - Maladies diverses - Incapacité physique 	<ul style="list-style-type: none"> - Affiliation des corps de métiers à la CNPS - Souscription des corps de métiers aux assurances maladies, accidents, incendies - Renforcement des capacités des du syndicat des travailleurs en techniques de plaidoyer et de lobbying - Création de 03 mutuelles de santé Midjivin (01), Garey (01), Doumrou (01)
COMMUNICATION	Difficultés d'accès à l'information	<ul style="list-style-type: none"> - Mauvais signal de la CRTV - Inexistence de point de vente de journaux - Manque d'antenne relais - Panne fréquente de la radio communautaire 	<ul style="list-style-type: none"> - Sous-information - Absence d'information en langue locale - Obscurantisme - Mauvaise qualité de réception des images - Inertie - Sentiment d'exclusion des populations 	<ul style="list-style-type: none"> - Création de 03 points de vente de journaux Kaélé (01), Lara (01) et Doumrou (01) - Réhabilitation de la radio-communautaire de Kaélé - Installation de 04 nouveaux faisceaux CRTV à Kaélé, Lara, Garey et Doumrou

4.3. Besoins consolidés par composante

4.3.1. Besoins de corps de métiers

Tableau 16 : Besoins consolidé des corps de métiers

Corps de métiers	Audience		Difficultés rencontrées	Opportunité Rentabilité	Organisati on	Relation	Besoins/attentes vis-à-vis de la commune
	Concernés	Présents					
Artisans (fabricants des pots et canaris)	50	32	<ul style="list-style-type: none"> - Utilisation du matériel rudimentaire - Absence d'un local approprié pour le stockage - Insuffisance d'eau pour l'activité - Coût élevé de location de pousse-pousse - Insuffisance de bois pour le chauffage - Altération des doigts - Absorption de la poussière - Maladies (rhume, maux de tête, problème de respiration, mal de dos, fatigue) - Exploitation artisanale - Absence de moyens de transport - Accidents de travail - Absence de moyens financiers - Absence de hangar au marché - Exposition aux intempéries 	Solidarité Nouvelles amitiés Consolidation des relations humaines/ Faible rentabilité	Non structuré en GIC ou en Association	Bonne collaboration	Appui à la structuration de 01 association des artisans Construction de 01 atelier de travail Construction de 03 hangars Construction de 01 forage au marché Construction de 01 four amélioré
Barmans	23	08	<ul style="list-style-type: none"> - Rafle de policiers - Ravitaillement par la brasserie trop lent - Coupure d'électricité (surtout saison pluvieuse) - Contrôle de prix exagéré - Période de délestage trop longue 	- Clientèle/Moyenne	Non structuré en GIC ou en Association	Conflictuelle avec le service des impôts de la commune	Accorder des moratoires pour le paiement des taxes Acquisition de 05 groupes électrogènes

Corps de métiers	Audience		Difficultés rencontrées	Opportunité Rentabilité	Organisati on	Relation	Besoins/attentes vis-à-vis de la commune
	Concernés	Présents					
Bouchers	16	09	<ul style="list-style-type: none"> - Cherté des bœufs - Insalubrité dans l'abattoir - Absence de bacs à ordures - Boucherie non aménagée - Absence de financement - Dégradation de l'abattoir 	<ul style="list-style-type: none"> - Existence d'un grand marché à bétail local - Présence d'une importante clientèle /Rentabilité Moyenne 	Non structuré en GIC ou en Association	Bonne collaboratio n	Faciliter l'accès au microcrédit des bouchers Réhabilitation de l'abattoir de Kaélé Construction de 01 boucherie au marché de Kaélé
Brasseuses de Bil-Bil	40	15	<ul style="list-style-type: none"> - Insalubrité du marché - Conversion difficile de grosses coupures en petites monnaies - Difficulté d'accès au hangar 	Aucune / existence d'un marché local / rentabilité moyenne	Structuré en Association	Bonne collaboratio n	Instauration de 01 journée de salubrité au marché Bil Bil Construction de 01 hangar pour la vente de Bil Bil
Call-boxeurs	33	14	<ul style="list-style-type: none"> - Faible capital - Perturbation des réseaux - Coupures intempestives de l'électricité - Perturbation du réseau Orange - Faible couverture du réseau MTN - Difficulté dans la distribution du crédit - Abus du pouvoir de certaines autorités - Retard dans l'approvisionnement en crédit - Dépendance d'un distributeur (fournisseur) - Déguepissement à l'improviste 	Présence d'une importante clientèle Etre en contact avec plusieurs personnes ; clientèle importante/Moyenne	Structuré en Association	Bonne collaboratio n	<ul style="list-style-type: none"> - Appui à l'acquisition de matériel de communication (téléphones, kiosques, T-shirt, blouse) - Création de 01 service Après Vente (SAV) à Kaélé - Installation de réparateur de téléphone - Accorder des moratoires pour le paiement des taxes communales - Plaidoyer pour l'installation de 02 antennes-relais MTN et ORANGE
Coiffeurs	41	23	<ul style="list-style-type: none"> - Coupure fréquent de l'électricité - Etroitesse du salon de coiffure - Descentes inopinées des agents communaux - Problèmes sanitaires dû à la manipulation 	Clientèle élevé le jour du marché/Rentabilité moyenne	Structuré en Association	Bonne collaboratio n	<ul style="list-style-type: none"> - Construction de 02 salons de coiffures plus modernes - Octroi de crédit d'équipement par la Commune - Appui à la création et légalisation

Corps de métiers	Audience		Difficultés rencontrées	Opportunité Rentabilité	Organisati on	Relation	Besoins/attentes vis-à-vis de la commune
	Concernés	Présents					
			<ul style="list-style-type: none"> des cheveux - Intoxication, absorption - Cherté de la location des salles 				de 01 association
Commerçants	105	40	<ul style="list-style-type: none"> - Précarité des hangars au marché - Destruction des hangars par les ânes - Exposition aux intempéries - Altération de la qualité des marchandises, baisse des prix - Absence d'organisation - Recouvrement sans ticket - Différentiation des prix - Taxes communales très élevées - Tracasseries des forces de l'ordre - Difficulté d'approvisionnement des produits - Insuffisance de points d'eau, des latrines au marché - Insuffisance des boutiques au marché 	<ul style="list-style-type: none"> - Fidélité de la clientèle - Consolidation des relations humaines - Adhésion aux tontines - Proximité du Tchad - Présence d'une nombreuse population - Présence d'un grand marché / Rentabilité moyenne 	Structuré en association	Conflictuelle avec le service des impôts de la commune	<ul style="list-style-type: none"> - Construction de 02 hangars au marché de Lara (1) et Doumrou (1) - Structuration des commerçants en association (Doumrou et Lara) - Moralisation des comportements des agents communaux - Construction de 01 bloc de 20 boutiques au marché de Kaélé - Construction de 01 bloc de 06 latrines au marché de Kaélé - Construction de 03 forages aux marchés de Lara (1), Kaélé (1) et Doumrou (1)
Couturiers	30	09	<ul style="list-style-type: none"> - Rentabilité occasionnelle (Jour du marché, fêtes) - Absence de réparateurs des machines - Différenciation des prix - Absence de collaboration - Absence d'organisation - Insuffisance du matériel - Coupure d'électricité - Panne fréquente de machines - Absence de point vente de pièce de rechange 	<ul style="list-style-type: none"> - Fidélité de la clientèle - Adhésion aux tontines - Rentabilité Moyenne 	Non structuré en GIC ou en Association	Bonne collaboration	<ul style="list-style-type: none"> - Création de 01 association de couturier - Acquisition du matériel de travail (Machine à coudre, à Broder, surfiler) - Installation de 01 point de vente de pièce de rechange

Corps de métiers	Audience		Difficultés rencontrées	Opportunité Rentabilité	Organisati on	Relation	Besoins/attentes vis-à-vis de la commune
	Concernés	Présents					
Exploitants des carrières (Graviers, sable)	10	06	<ul style="list-style-type: none"> - Absence d'organisation - Exploitation anarchique - Vente anarchique (différentiation des prix) - Vente non réglementée - Utilisation du matériel rudimentaire 	<ul style="list-style-type: none"> - Solidarité - Entraide /Faible rentabilité 	Non structuré en GIC ou en Association	Conflictuelle avec le service des impôts de la commune	<ul style="list-style-type: none"> - Acquisition du matériel adéquat de travail (Brouettes, Gans, Casques, Lunettes, Pioches, Marteaux...) - Création de 01 association d'exploitants
Forgerons	05	04	<ul style="list-style-type: none"> - Manque de matériel de travail - Insuffisance de matière première (ferraille) - Maladies (Bronchite, asthme) - Cherté des médicaments - Insuffisance des latrines, des points d'eau - Manque d'électricité 	<ul style="list-style-type: none"> - Aucune/ Faible rentabilité 	Non structuré en GIC ou en Association	Conflictuelle avec le service des impôts de la commune	<ul style="list-style-type: none"> - Construction de 01 hangar - Création de 01 association des forgerons - Création de 01 mutuelle de santé
Mécaniciens	12	06	<ul style="list-style-type: none"> - Manque de matériel de travail - Accès difficile aux médicaments - Risque de maladies (mal d'articulation, asthme) 	<ul style="list-style-type: none"> - Aucune opportunité /Rentabilité moyenne 	Non structuré en GIC ou en Association	Bonne collaboration	<ul style="list-style-type: none"> - Recyclage des mécaniciens en technique de réparation des motos et autos - Construction de 01 atelier - Installation de 01 succursale des pièces détachées à Kaélé

Corps de métiers	Audience		Difficultés rencontrées	Opportunité Rentabilité	Organisati on	Relation	Besoins/attentes vis-à-vis de la commune
	Concernés	Présents					
Moto-taximen	370	72	<ul style="list-style-type: none"> - Tracasseries des gendarmes - Mauvaise état de la route - Inflation du prix du carburant - Absence des activités de sensibilisation sur la conduite - Recouvrement forcé - Difficulté à légaliser les papiers - Vols et agression - Taux élevé des impôts - Prélèvement des frais de passage 	<ul style="list-style-type: none"> - Proximité de la frontière tchadienne - Présence d'un grand marché hebdomadaire /Rentabilité moyenne 	Structuré en association	Conflictuelle avec le service des impôts de la commune	<ul style="list-style-type: none"> - Subvention de 100 mototaximen pour l'obtention du permis de conduire - Création de 01 syndicat de mototaximen - Formation sur la prévention routière - Moratoire pour le paiement des impôts libératoires
Restauratrice	15	11	<ul style="list-style-type: none"> - Précarité du local - Insuffisance du local - Espace non approprié - Exposition aux intempéries - Absence d'un point d'eau potable au marché - Absence des installations des équipements simple de lavage des mains - Concurrence - Absence d'appui extérieur - Absence de latrines au marché - Insuffisance des foyers améliorés 	Fidélité de la clientèle Consolidation des relations humaines Adhésion aux tontines / Rentabilité moyenne	Structuré en association	Bonne collaboration	<ul style="list-style-type: none"> - Structuration en association - Construction de 03 restaurants modernes à Kaélé (1), Lara (1) et à Doumrou (1) - Acquisition des équipements simples de lavage des mains - Construction de 01 forage à la gare routière de Kaélé
Vendeur de Secko	30	15	<ul style="list-style-type: none"> - Feux de brousse - Exploitation très nombreux de la matière première - Absence de matériel de transport - Insuffisance de matière première (porte tout, vélo...) 	<ul style="list-style-type: none"> - Disponibilité de la matière pendant une période de l'année - Formation artisanale et ancestrale - Possibilité d'avoir le 	Structuré en association	Bonne collaboration	<ul style="list-style-type: none"> - Acquisition de Pousse-pousse pour le transport

Corps de métiers	Audience		Difficultés rencontrées	Opportunité Rentabilité	Organisati on	Relation	Besoins/attentes vis-à-vis de la commune
	Concernés	Présents					
			- Mévente de secko/ conflits avec le MINFOF	moyen de transport (location et coût de transport)/ Rentabilité faible			
Vendeurs d'eau	15	04	- Insuffisance de pousse-pousse, tuyaux et pompes - Insuffisance des points d'eau de distribution de l'eau dans la ville - Refus de paiement des factures par la population - Manque d'organisation	- Présence d'une importante clientèle	Structuré en association	Conflictuelle avec le service des impôts de la commune	- Acquisition de 10 portes tout - Acquisition de 60 bidons de 20 litres (Kaélé (20), Lara (20) et Doumrou (20)
Vendeurs de poissons	07	04	- Pas de financement de l'Etat - Inexistence des hangars aménagés par la commune - Manque de moyens de conservations	- Existence d'un marché local / Rentabilité aucune	Non structuré en GIC ou en Association	Bonne collaboration	- Construction de 01 hangar - Création de 01 association - Acquisition de 02 congélateurs
Vendeurs de soya	28	06	- Augmentation du prix de la viande - Cherté du bois - Coût élevé du prix de condiment - Rareté du bois - Manque de matériel de travail - Manque des hangars - Manque d'organisation - Tracasseries des gendarmes (intimidation)	- Présence d'une importante clientèle / Rentabilité faible	Non structuré en GIC ou en Association	Bonne collaboration	- Création de 01 association - Faciliter l'acquisition du bois de chauffe - Aménagement de 01 espace approprié - Faciliter la délivrance de certificats médicaux

4.3.2. Besoins de couches vulnérables

Tableau 17 : Besoins consolidé des couches vulnérables

Couches vulnérables	Audience		Activités pratiquées	Rentabilité/Opportunités	Besoins/Attentes	Organisation	Accès aux infrastructures	Difficultés
	Concernés	Présents						
Handicapés visuels	08	05	Agriculture Petit commerce	Rentabilité faible Fertilité des sols pour la pratique de la culture d'oignons	<ul style="list-style-type: none"> - Création de 01 association - Octroi de verres de lunette (correcteurs) - Appui à l'acquisition de canne blanche - Appui à l'acquisition des machines brailles - Formation à la manipulation des machines brailles 	Non structuré en GIC ou en association	Difficile	Sans abris, Délabrement, Pauvreté, Difficultés de déplacement, Insuffisance de moyens financiers pour créer l'AGR, Absence de métier.
Handicapés moteurs	30	07	Menuiserie Agriculture Exploitation de carrière Tissage de secko Cordonnerie Vannerie	Faible rentabilité Aucune opportunité	<ul style="list-style-type: none"> - Acquisition de 15 tricycles - Acquisition de 15 béquilles - Octroi de micro crédit pour les AGR 	Structuré en association	Limité	Manque d'activité pour mener les activités Délabrement, Difficultés à pédaler, Mal d'articulation, Marche pénible, Manque de moyen, de déplacement.
Personnes du 3 ^e âge	39	13	Elevage des petits ruminants Petit commerce Agriculture Maçons Exploitation	Rentabilité Faible Terres fertiles pour la culture d'oignons Elevage	<ul style="list-style-type: none"> - Mise en place de 01 fonds d'appui - Création de 01 mutuelle de santé - Financement pour la pratique de l'agriculture, de 	Structuré en association	Pas d'accès	Difficultés de déplacement, Problème de santé Faible assistance, Délabrement, Vulnérabilité aux maladies, Délabrement total,

Couches vulnérables	Audience		Activités pratiquées	Rentabilité/Opportunités	Besoins/Attentes	Organisation	Accès aux infrastructures	Difficultés
	Concernés	Présents						
			de carrière		l'élevage et de petit ruminant ainsi que de la volaille			Non considération sociale,
PVVIH	100	04	Petit commerce Maraichage Artisanat Petite Elevage	Présence des programmes et projets de lutte contre le VIH/SIDA ; Existence des AGR ; Financement des microprojets.	<ul style="list-style-type: none"> - Faciliter l'accès aux antirétroviraux - Pérennisation des projets antérieurs, 	Structuré en association	Accès ouvert	Rupture des produits de traitement, Manque de suivi des malades, Stigmatisation par la société, Rejet.
Enfants de la rue	43	15	Aide commerçant Décharge de marchandise	Peu rentable	<ul style="list-style-type: none"> - Structuration en association - Faciliter la réinsertion dans les familles - Interdiction de la vente des stupéfiants 	Non structuré en GIC ou en association	Accès très difficile	Mal nutrition Exposés à divers risques Manque de formation Insuffisance d'encadrement Victimes de maltraitance et d'abus par les adultes Manque d'habillement
Filles-mères et prostituées	24	08	Petit commerce Travaux ménagers	Peu rentable, Présence des programmes de lutte contre la prostitution, Existence d'un centre de promotion de la femme	<ul style="list-style-type: none"> - Structuration en association - Etablissement d'acte de naissance de leurs enfants - Reconnaissance des enfants par leurs pères - Prise en charge - Appui à la scolarisation de leurs enfants 	Non structuré en GIC ou en association	Accès ouvert	Non reconnaissance des enfants par leurs pères Irresponsabilité notoire des pères géniteurs Non établissement d'acte de naissance aux enfants Désœuvrement des filles-mères

4.4. Besoins consolidés des infrastructures socioéconomiques

Secteur : Education

Village	Coordonnées géographiques			Statut école (i)	Effectifs et besoins			Salle de classe, équipement et besoins					Besoins en aménagements						
	X	Y	Z		Total	Enseignants	Besoins en enseignants	Nbre de salle de classe	Table-Bancs	Réhabilitation salle	Construction	Besoins en Table-bancs	Point d'eau	Latrines	Bac à ordures	Reboisement	Clôture	Logt. Enst.	Autres
Biparing	14,55885	10,17791		PUB	515	4	3	6	204	0	2	53	1	1	1	1	1		
Biparing	14,555	10,18112		PUB	497	4	2	3	210	2	6	38	1	1	1	1	1		
Bissélé	14,486	10,09817		PUB	192	3	1	4	38	2	2	58	1	1	1	1	1		
Boboyo	14,42546	10,15171		PUB	769	10	2	6	212	0	8	172	1	1	1	1	1		
Bololo	14,32514	10,18491		PUB	205	3		4	120	2	2	-17	1	1	1	1	1		
Djagara	14,30346	10,19793		PUB	162		2	2	42	2	4	39	1	1	1	1	1		
Doumrou	14,47881	10,04743		PUB	529	13	2	9	143	1	2	121	1	1	1	1	1		
Doumrou	14,47681	10,03984		PUB	681	6	1	5	219	0	5	121	1	1	1	1	1		
Foulou	14,27982	10,31017		PUB	377	5	1	6	110	2	4	78	1	1	1	1	1		
Foulou	14,27989	10,30805		PRI	219	5	2	6	73	0	0	36	1	1	1	1	1		
Foulou	14,27897	10,31423		PUB	277	6		6	6	0	0	132	1	1	1	1	1		
Gaban	14,53935	10,22108		PUB	625	10	0	10	180	0	4	132	1	1	1	1	1		
Gaban	14,54842	10,22246		PUB	787	13	0	10	300	2	4	93	1	1	1	1	1		
Gadas	14,43636	10,19142		PUB	431	6	1	5	87	0	2	128	1	1	1	1	1		
Garey	14,32079	10,03452		PUB	135	10	2	9	100	0	7	-32	1	1	1	1	1		
Garey	14,33447	10,03239		PUB	668	8	1	11	110	2	2	224	1	1	1	1	1		
Garey	14,33483	10,03138		PUB	299	8	1	4	75	2	2	74	1	1	1	1	1		
Garey	14,33391	10,03298		PUB	65	1	3	1	12	2	2	20	1	1	1	1	1		
Garey	14,32107	10,03212		PUB	1 094	9		15	280	2	7	267	1	1	1	1	1		
Going	14,54826	10,08735		PUB	604	9	0	8	212	0	4	90	1	1	1	1	1		
Goubara	14,2891	10,02097		PUB	336	4	2	5	90	2	2	78	1	1	1	1	1		
Guétalé	14,49727	10,06353		PUB	243	2	2	2	45	2	2	76	1	1	1	1	1		
Kaélé	14,44419	10,11039		PUB	326	3	1	5	163	2	2	0	1	1	1	1	1		
Kaélé	14,44647	10,10709		PUB	1 714	25	0	27	804	2	0	53	1	1	1	1	1		

Plan Communal de Développement (PCD) de Kaélé

Village	Coordonnées géographiques			Statut école	Effectifs et besoins			Salle de classe, équipement et besoins					Besoins en aménagements						
	X	Y	Z		Total	Enseignants	Besoins en enseignants	Nbre de salle de classe	Table-Bancs	Réhabilitation salle	Construction	Besoins en Table-bancs	Point d'eau	Latrines	Bac à ordures	Reboisement	Clôture	Logt. Enst.	Autres
Kaélé	14,43315	10,10947		PRI	481	7	0	6	240	2	2	0	1	1	1	1	1		
Kaélé	14,4454	10,1049		PUB	1 462	25	0	24	524	0	24	207	1	1	1	1	1		
Kaélé	14,45179	10,10561		PUB	600	26		6	226	0	0	74	1	1	1	1	1		
Kourong	14,4444	10,02308		PUB	246	1	3	3	27	2	3	96	1	1	1	1	1		
Lara	14,53062	10,16905		PUB	120	5	2	2	60	0	3	0	1	1	1	1	1		
Lara	14,51019	10,17615		PRI	218	7	0	7	89	2	0	20	1	1	1	1	1		
Lara	14,51726	10,18185		PUB	1 083	15	2	13	300	2	6	241	1	1	1	1	1		
Lara	14,51151	10,1844		PUB	687	11	0	11	217	2	4	126	1	1	1	1	1		
Lara	14,5112	10,18368		PUB	38	3	0	1	12	2	0	7	1	1	1	1	1		
Lera	14,54788	10,15871		PUB	376	5	0	6	138	2	2	50	1	1	1	1	1		
Mahai	14,31918	10,19904		PUB	262		1	4	85	2	6	46	1	1	1	1	1		
Manoré	14,49713	10,11072		PUB	170	3	0	3	35	2	3	50	1	1	1	1	1		
Mazang	14,48566	10,13266		PUB	312	5	1	4	76	2	7	80	1	1	1	1	1		
Mboursou	14,21486	10,00248		PUB	260	4	0	3	50	2	4	80	1	1	1	1	1		
Midjivin	14,32801	10,16597		PRI	316	9	0	10	158	2	0	0	1	1	1	1	1		
Midjivin	14,3238	10,16604		PUB	433	4	2	10	149	2	1	67	1	1	1	1	1		
Midjivin	14,33158	10,1607		PUB	672	15	2	13	223	6	0	113	1	1	1	1	1		
Mindjil	14,26432	10,04218		PUB	477	8	1	8	183	0	4	55	1	1	1	1	1		
Mindjil	14,25763	10,05098		PUB	406	7	2	8	213	2	4	-10	1	1	1	1	1		
Moumour	14,32625	10,11778		PUB	86		2	6	60	0	8	-17	1	1	1	1	1		
Moumour	14,32101	10,11463		PUB	325	5	1	6	187	2	2	-24	1	1	1	1	1		
Moundjouï	14,34734	10,18451		PUB	340	4	0	5	135	2	2	35	1	1	1	1	1		
Piwa	14,42565	10,07004		PRI	151	2	1	3	75	2	0	0	1	1	1	1	1		
Poukébi	14,40634	10,11904		PUB	165	4	1	5	67	2	1	15	1	1	1	1	1		
Tchéodé	14,26683	10,07851		PUB	190	2	1	2	60	2	4	35	1	1	1	1	1		
Vaza	14,32942	10,35795		PUB	252	3	2	2	34	2	5	92	1	1	1	1	1		
Zaklang	14,41112	10,22558		PUB	311	4	2	6	95	2	3	60	1	1	1	1	1		

Plan Communal de Développement (PCD) de Kadé

Village	Coordonnées géographiques			Statut école	Effectifs et besoins			Salle de classe, équipement et besoins					Besoins en aménagements						
	X	Y	Z		Total	Enseignants	Besoins en enseignants	Nbre de salle de classe	Table-Bancs	Réhabilitation salle	Construction	Besoins en Table-bancs	Point d'eau	Latrines	Bac à ordures	Reboisement	Clôture	Logt. Enst.	Autres
Zassinri	14,48884	10,19473		PUB	194	3	2	1	48	2	2	49	1	1	1	1	1		
Zouizoui	14,29149	10,33706		PUB	135	15	0	8	125	2	2	-57	1	1	1	1	1		
Zouizoui	14,28572	10,33393		PUB	500	3	3	5	213	2	2	37	1	1	1	1	1		
TOTAUX					23018	45	60	360	7939	83	179	3561	54	54	54	54	54		

Secteur : Energie

Nom du Village	Population	Réhabilitation et entretien de l'ouvrage									Besoins nouveaux			
		X	Y	Z	Transformateurs à réhabiliter	Groupe à réhabiliter	Poteaux à remplacer	Longueur moyenne tension à remplacer	Longueur basse tension à remplacer	nombre de branchements à réaliser	Transformateurs	Groupe électrogène	Moyenne tension (Km)	Basse tension (Km)
Foulou	3 281	14.28221	10.30533		1	0	9	0	0	9	1	0	0	0
Midjivin	2 732	14.32595	10.16628		0	0	12	12	2	20	1	0	2	4
Totaux	6 013				1	0	21	12	2	29	2	0	2	4

Secteur : Santé

Nom du village	Populat ion	CENTRE EXISTANT																		
		Informations générales sur le Centre				Besoin en personnel						Besoins en infrastructures		Besoins en équipement du centre						
		Statut du centre	Coordonnées générales sur le Centre			Médecin	IDE	IB	AS	matro ne	com mis	réhabilit ation	Nouv eau bâti ment	lit	la bo	matern ité	pharma cie	réfrigérat eur	Log. Méd	Dispos itif de traitem ent
			X	Y	Z															
Biparing	747		14,55374	10,182		0	0	2	2	1	0	1	1	10	0	1	0	0	1	1
Boboyo	1 780		14,41375	10,15071		0	1	0	2	1	0	0	0	4	0	0	0	1	1	1
Doumrou	3 443		14,47717	10,03838		0	0	2	2	1	0	1	1	5	1	0	0	1	1	1
Drame	2 129		14,42994	10,07379		0	0	1	1	1	0	0	1	1	0	1	0	1	1	1
Foulou	3 281		14,28078	10,30582		0	1	1	1	0	1	1	1	15	1	0	0	1	1	1
Gaban	6 821		14,54436	10,22286		0	1	1	1	0	0	1	0	2	0	1	0	0	1	1
Gadas	1 485		14,43311	10,18996		0	0	2	2	1	1	2	1	10	1	1	1	1	1	1
Garey	6 913		14,33406	10,03116		0	0	1	1	1	0	0	1	10	1	1	0	0	1	1
Going	3 754		14,54866	10,08864		0	1	1	2	0	0	1	0	5	1	1	1	0	1	1
Kaélé	26 239		14,4466	10,10925		0	0	0	1	1	0	1	1	1	1	1	1	1	1	1
Kaélé	26 239		14,44611	10,1089		2	3	5	10	0	0	0	1	12	0	1	0	3	0	1
Kaélé	26 239		14,44956	10,11372		1	0	0	0	0	0	1	1	0	0	0	0	1	1	1
Lara	4 210		14,51022	10,17543		1	0	0	0	0	0	1	1	0	0	1	0	0	1	1
Midjivin	2 732		14,32615	10,16617		0	1	1	1	0	0	1	1	4	1	0	0	0	1	1
Mindjil	2 309		14,26903	10,05384		0	1	1	1	0	0	0	1	5	1	1	1	1	1	1
Moumour	1 937		14,31891	10,11632		0	0	0	1	1	0	0	0	10	1	1	0	1	1	1
Zaklang	1 152		14,41276	10,22395		0	0	1	1	1	0	0	0	5	1	1	0	1	0	1
TOTAUX	121 410					4	9	19	29	9	2	11	12	99	10	12	4	13	15	17

Secteur : Eau

Village	Coordonnées géographiques de l'ouvrage			FONCTIONNEMENT DU POINT D'EAU EXISTANT							NOUVEAUX BESOINS HYDRAULIQUES			
				Type de point d'eau	Etat de l'ouvrage	Exploitation de l'ouvrage	Si panne, cause	Quantité d'eau suffisante	Qualité de l'eau	Entretien et réparation	Nouveaux points d'eau (vi)			
	X	Y	Z	(i)	(ii)	(iii)		(O/N)	(iv)	(v)	Forage	Puits	Source	Autres
Berkédé	14,45116	10,07114		F	R	EX		O	C	EN	2	2	0	
Biparing	14,55691	10,18486		F	R	EX		O	C	EN	1	1	0	
Bissélé	14,48788	10,09758		F	R	EX		O	C	EN	2	1	0	
Bissié	14,48912	10,16803		F	R	EX		O	C	EN	1	1	0	
Boboyo	14,41544	10,15627		F	R	EX		O	C	EN	3	0	0	
Bololo	14,32843	10,18114		F	R	EX		O	C	EN	2	0	0	
Dardo	14,42307	10,0785		F	R	EX		O	C	EN	1	1	0	
Djagara	14,31944	10,20108		F	R	EX		O	C	EN	1	1	0	
Doumrou	14,48233	10,04086		F	R	EX		O	C	EN	4	0	1	
Drame	14,43253	10,07821		F	R	EX		O	C	EN	2	1	0	
Foulou	14,28221	10,30533		F	R	EX		O	C	EN	2	1	0	
Gaban	14,54797	10,22657		F	R	EX		O	C	EN	2	1	0	
Gadas	14,43753	10,19249		F	R	EX		O	C	EN	2	1	0	
Garey	14,33288	10,02815		F	R	EX		O	C	EN	4	1	0	
Going	14,54887	10,08611		F	R	EX		O	C	EN	2	1	0	
Goubara	14,28499	10,02381		F	R	EX		O	C	EN	1	1	0	
Guétalé	14,4956	10,06516		F	R	EX		O	C	EN	2	1	1	
Kaélé	14,44685	10,11397		F	R	EX		O	C	EN	5	0	0	
Kourang	14,44039	10,02194		F	R	EX		O	C	EN	2	1	0	
Lara	14,50659	10,17915		F	R	EX		O	C	EN	4	0	0	

Plan Communal de Développement (PCD) de Kadé

Village	Coordonnées géographiques de l'ouvrage			FONCTIONNEMENT DU POINT D'EAU EXISTANT							NOUVEAUX BESOINS HYDRAULIQUES			
				Type de point d'eau	Etat de l'ouvrage	Exploitation de l'ouvrage	Si panne, cause	Quantité d'eau suffisante	Qualité de l'eau	Entretien et réparation	Nouveaux points d'eau (vi)			
	X	Y	Z	(i)	(ii)	(iii)		(O/N)	(iv)	(v)	Forage	Puits	Source	Autres
Lera	14,54222	10,16595		F	R	EX		O	C	EN	2	1	0	
Mahai	14,31742	10,19924		F	R	EX		O	C	EN	1	0	0	
Manoré	14,50076	10,11362		F	R	EX		O	C	EN	4	1	0	
Matchiolta	14,52326	10,13811		F	R	EX		O	C	EN	2	1	0	
Mazang	14,48776	10,12977		F	R	EX		O	C	EN	2	1	0	
Mboursou	14,21526	10,00519		F	R	EX		O	C	EN	1	1	0	
Midjivin	14,32203	10,16816		F	R	EX		O	C	EN	4	1	0	
Mindjil	14,26468	10,04737		F	R	EX		O	C	EN	3	1	0	
Moumour	14,3262	10,12153		F	R	EX		O	C	EN	2	1	0	
Moundjoui	14,34592	10,18231		F	R	EX		O	C	EN	2	1	0	
Piwa	14,42519	10,06492		F	R	EX		O	C	EN	2	1	0	
Poukébi	14,40435	10,12077		F	R	EX		O	C	EN	1	1	0	
Sokoyo	14,48223	10,02405		F	R	EX		O	C	EN	1	1	0	
Tchéodé	14,26694	10,07959		F	R	EX		O	C	EN	1	1	0	
Vaza	14,32909	10,35879		F	R	EX		O	C	EN	2	0	0	
Zaklang	14,41258	10,2255		F	R	EX		O	C	EN	1	1	0	
Zassinri	14,48803	10,197		F	R	EX		O	C	EN	1	1	0	
Zouizoui	14,29253	10,33697		F	R	EX		O	C	EN	1	0	0	
TOTAL											78	31	2	0

CHAPITRE V :

PLANIFICATION STRATEGIQUE

5.1. Vision et objectifs du PCD

5.1.1. Vision de la Commune de Kaélé

Dans une période de trois ans (2013-2015), la Commune de kaélé entend promouvoir le développement social et économique de son espace géographique à travers :

- L'amélioration de l'accès des populations aux infrastructures sociales de base à savoir l'eau potable, l'enseignement de base et secondaire de qualité, les soins de santé de qualité, l'électrification rurale, l'accès à un réseau routier entretenu ;
- La modernisation de son appareil de production par l'implantation d'un complexe agroindustriel, la construction des infrastructures marchandes modernes et le financement des activités de production.

Cette vision de développement définie par l'ensemble des acteurs dans l'espace communal de Kaélé est consignée dans une feuille de route que constitue le Plan Communal de Développement.

5.1.2. Objectifs global du PCD

L'objectif global visé par le Maire de Kaélé à travers l'élaboration de son PCD est de doter sa commune d'un outil de planification de développement et de programmation des investissements qui contribue efficacement à l'amélioration des conditions et du cadre de vie de ses populations en tenant compte des aspirations de toutes les composantes sociologies de son espace et des ressources dont elle est sure de la mobilisation.

5.1.3. Objectifs spécifiques

Pour atteindre cet objectif, la Commune s'engage à :

- Amener les acteurs locaux à une prise en charge de leur propre développement
- Améliorer les conditions d'accès à l'eau potable
- Réduire le taux de contamination des maladies hydriques
- Améliorer les conditions d'accès à l'énergie électrique
- Familiariser les populations locales à une gestion durable des infrastructures sociales
- Améliorer les structures sanitaires
- Créer et construire de nouveaux CSI
- Améliorer le fonctionnement des structures sanitaires
- Améliorer l'environnement des structures de santé
- Améliorer les infrastructures et le cadre des Etablissement scolaires
- Augmenter le nombre des infrastructures scolaires
- Améliorer le fonctionnement des établissements scolaires
- Accroître les revenus des agriculteurs, éleveurs et commerçants ;
- Préserver l'environnement et gérer durablement les ressources naturelles.

5.2. Cadres logiques sectoriels

Tableau 18 : Cadres logiques sectoriels

Secteur : INSTITUTION COMMUNALE								
Problème : Performance mitigée de l'institution communale								
OBJECTIF SUPERIEUR (DSCE) : Faciliter l'émergence d'une institution communale dotée de nouvelles compétences et ressources								
Objectif global : Rendre l'institution communale plus performante								
Objectif spécifique	Résultats attendus	Indicateurs de résultats	Activités à entreprendre	Responsable	Partenaires/Appui technique	Coûts estimatifs	Source de financement	
Améliorer la gestion des ressources humaines	Les ressources humaines sont mieux gérées	Les capacités de l'exécutif sont renforcées	Renforcer les capacités des membres de l'exécutif et de chefs de service à des mécanismes du système de gestion transférées	Commune	MINATD PNDP	5 000 000	Commune	PNDP GIZ
		Disponibilités des textes sur le profil e carrière	Mise à disposition des textes sur le profil de carrière	Commune	DDTSS	500 000	Commune	/
		Un plan de formation du personnel est mis en place	Mettre en place un plan de formation du personnel (séminaire et stage)	Commune	PADDL/GIZ PNDP MINATD	2 000 000	Commune	PNDP
		Taux de représentativité des femmes au sein du personnel et du conseil amélioré	Améliorer le taux de représentativité des femmes au sein du personnel et du conseil municipal	Commune	MINPROFF ALDEPA MINATD	500 000	Commune	/
Atteindre le taux de recouvrement des recettes de 90% au moins	Les recettes communales ont augmenté de 90% au moins	Le niveau de réalisation du budget de la commune s'est amélioré	Mettre en application les textes relatifs aux primes allouées aux agents de recouvrement	Commune	PADDL MINATD	1 000 000	Commune	/
			Identifier et viabiliser les sources potentielles de richesses répertoriées dans l'espace géographique de la commune à travers une commission chargée de l'économie locale	Commune	PADDL	200 000	Commune	/
			Organiser l'assemblée générale constitutive de la plate forme de concertation des opérateurs	Commune	PADDL	2 000 000	Commune	/

Secteur : INSTITUTION COMMUNALE								
Problème : Performance mitigée de l'institution communale								
OBJECTIF SUPERIEUR (DSCE) : Faciliter l'émergence d'une institution communale dotée de nouvelles compétences et ressources								
Objectif global : Rendre l'institution communale plus performante								
Objectif spécifique	Résultats attendus	Indicateurs de résultats	Activités à entreprendre	Responsable	Partenaires/Appui technique	Coûts estimatifs	Source de financement	
			économiques					
			Mettre en place une commission locale en charge du développement local	Commune	PADDL	2 000 000	Commune	/
		Mis à jour du fichier du contribuable	Mettre à jour le fichier de contribuable	Commune	PADDL	200 000	Commune	/
Accroître et améliorer la gestion du patrimoine communal	Le patrimoine communal s'est accru et de mieux en mieux géré	PV de réception disponible	Construction de l'Hôtel de ville	Commune	MINMAP MINTP	300 000 000	Commune	FEICOM
		Existence d'un système de gestion	Mettre en place un système de maintenance et de gestion efficient	Commune	PADDL	200 000	Commune	/
		PV d'acquisition	Acquisition d'un camion benne	Commune	FEICOM	35 000 000	Commune	FEICOM
Améliorer la gestion des relations	Une synergie d'actions est développée pour des meilleurs résultats	Une plate forme de concertation pluri acteurs est mise en place et fonctionnelle	Mettre en place et rendre opérationnel la plate forme de concertation pluri acteurs pour la mise en œuvre du PCD	Commune	Services techniques publics et parapublics	1 000 000	Commune	/
TOTAL						349 600 000		

Source : Résultat des diagnostics participatifs réalisés dans l'espace géographique en vue d'élaboration du PCD de la Commune de Kaélé et journal des projets 2013

SECTEUR : CHANGEMENT CLIMATIQUE								
PROBLEME : Faible productivité agro-sylvo-pastorale								
OBJECTIF SUPERIEUR (DSCE) : Réduire la pauvreté à un niveau socialement acceptable								
OBJECTIF GLOBAL : Améliorer la productivité agro-sylvo-pastorale								
Objectifs spécifiques	Résultats attendus	Indicateurs de résultats	Activités à entreprendre	Responsables	Partenaires/Apui technique	Coûts estimatifs	Source de financement	
Améliorer la productivité agricole	Les rendements et les productions culturelles sont en augmentation	50% de superficie cultivables sont restaurées	Restauration des sols	Commune	DDADR	2 000 000	Commune	/
		50% des producteurs pratiquent les cultures sous couvert végétal	Extension des surfaces cultivables par la pratique des cultures sous couvert végétal	Commune	DDADR	2 000 000	Commune	/
		Superficie disposant de bandes érosives construites	Construction des bandes érosives	Commune	DDADR	1 000 000	Commune	/
Améliorer la productivité sylvicole	Augmentation des services et production/produits forestiers	30 pépiniéristes formés	Formation des pépiniéristes	Commune	DDEPNDD DDFOF	500 000	Commune	/
		Nombre d'espèces plantés	Plantation des espèces adaptées et résistants	Commune	DDEPNDD DDFOF	500 000	Commune	/
		Nombre de séance de sensibilisation organisés	Sensibilisation contre la coupe anarchique de bois	Commune	DDEPNDD DDFOF	100 000	Commune	/
Accroître la productivité pastorale	Augmentation des cheptels et de la productivité animale	Nombre de points d'abreuvement mis en place	Mise en place de 10 points d'eau d'abreuvement dans l'espace communal	Commune	DDEPIA	5 000 000	Commune	/
		Existence d'un code pastoral	Elaboration d'un code pastoral de reconnaissance des droits des éleveurs	Commune	DDEPIA	500 000	Commune	/
		04 séances organisées	Initiation aux techniques de conservation des résidus des récoltes	Commune	DDEPIA	400 000	Commune	/
		Au moins 50% des éleveurs ont intégré les deux systèmes	Intensification des activités d'élevage en intégrant les activités agricoles	Commune	DDEPIA	100 000	Commune	/
		Superficie cultivée	Introduction des légumineuses fixatrice d'azote dans les assolements	Commune	DDEPIA DDADR IRAD	500 000	Commune	/
		Nombre de croisement effectué	Sélection et croisement des espèces adaptées	Commune	DDEPIA TRZD	1 000 000	Commune	/
TOTAL						13 600 000		

Source : Résultat des diagnostics participatifs réalisés dans l'espace géographique en vue d'élaboration du PCD de la Commune de Kaélé

SECTEUR : PETITE ENFANCE								
PROBLEME : Faible épanouissement de la petite enfance								
OBJECTIF SUPERIEUR (DSCE) : Réduire la pauvreté à un niveau socialement acceptable								
OBJECTIF GLOBAL : Intégrer les aspects liés à la petite enfance dans tous les secteurs								
Objectifs spécifiques	Résultats attendus	Indicateurs de résultats	Activités à entreprendre	Responsables	Partenaires/ Appui technique	Coûts estimatifs	Source de financement	
1. Garantir aux enfants leur citoyenneté	Les actes de naissance sont établis régulièrement aux enfants en âge scolaire	Nombre d'acte de naissance délivrée chaque année	Identification des enfants scolarisés sans acte de naissance avec l'assistance des Directeurs des écoles	Commune	Plan Cameroon ONG	50 000	Commune	PNDP
			confection d'un répertoire des enfants sans actes de naissance	Commune	Plan Cameroon ONG	50 000	Commune	PNDP
			Organisation des séances de sensibilisation au près des populations	Commune	Plan Cameroon ONG	100 000	Commune	PNDP
			Organisation des séances collectives d'audiences foraine avec la commune pour délivrance de jugement supplétif d'acte de naissance	Commune	Tribunal de Grande Instance	500 000	Commune	PNDP
			Créer des nouveaux centres d'Etat civil secondaires et rendre opérationnels ceux qui existent	Commune	Tutelle	1 000 000	Commune	PNDP
			Créer des passerelles entre les systèmes d'accouchement traditionnels et les centre de santé en vue d'encourager l'enregistrement des naissances	Commune	District de santé	50 000	Commune	PNDP
2. Améliorer l'état nutritionnel de la petite enfance	L'état nutritionnel de la petite enfance amélioré	Nombre d'enfant dont l'état nutritionnel s'est amélioré	Organiser des séances de sensibilisation auprès des parents	Commune	DDEDUB	1 000 000	Commune	PNDP
			Organiser des séances de formation pratique sur la connaissance des aliments nutritifs selon la zone géographique de la Commune	Commune	DDADR DS (District de Santé) PAM	300 000	Commune	PNDP
			Distribuer les suppléments nutritifs dans les écoles et les villages	Commune	PAM Plan Cameroon	1 000 000	Commune	PNDP

SECTEUR : PETITE ENFANCE								
PROBLEME : Faible épanouissement de la petite enfance								
OBJECTIF SUPERIEUR (DSCE) : Réduire la pauvreté à un niveau socialement acceptable								
OBJECTIF GLOBAL : Intégrer les aspects liés à la petite enfance dans tous les secteurs								
Objectifs spécifiques	Résultats attendus	Indicateurs de résultats	Activités à entreprendre	Responsables	Partenaires/ Appui technique	Coûts estimatifs	Source de financement	
			Renforcer les stocks des centres de santé en matière de vitamines et autres substances nutritifs	Commune	DS	50 000	Commune	PNDP
			Administrer des vermifuges dans les écoles et villages	Commune	DS	500 000	Commune	PNDP
			Proposer et superviser le cas échéant l'introduction des cultures et des élevages alternatifs selon la zone géographique	Commune	DDEPIA	300 000	Commune	PNDP
3. Protéger la petite enfance contre les maladies contagieuses courantes	La couverture vaccinale de la petite enfance est améliorée	Taux de couverture vaccinale de la petite enfance	Organiser des séances de sensibilisation auprès des parents	Commune	DS	50 000	Commune	PNDP
			Sensibiliser les responsables éducatifs, associatifs et religieux et autres leaders d'opinion	Commune	DS	50 000	Commune	PNDP
			Elaborer des plans de suivi des politiques nationales en matière de vaccination	Commune	DS	150 000	Commune	PNDP
			Fournir aux services de santé des équipements de conservation et de stockage des vaccins	Commune	DS	500 000	Commune	BIP
			Appuyer financièrement les services de santé pendant les descentes sur le terrain	Commune	DS	500 000	Commune	DS
4. Améliorer les conditions de vie des enfants en conflits avec la loi	Les conditions de détention des enfants sont améliorées	Nombre d'enfant dont les conditions de vie se sont améliorées et réinsérés après leur détention	Construire des latrines pour enfants	Commune	MINJUSTICE	3 500 000	Commune	MINJUSTICE
			Création des blocs d'apprentissage pour l'alphabétisation et l'initiative à des formations professionnelles pour les enfants détenus	Commune	DDJEC	2 500 000	Commune	DDJEC
			Créer des bibliothèques vidéothèques et espaces de jeux	Commune	DDAC	1 000 000	Commune	DDAC
			Organiser les activités de loisirs telles que la danse, la télévision, le cinéma, les	Commune	DDAC DDSEP	100 000	Commune	DDAC DDSEP

SECTEUR : PETITE ENFANCE								
PROBLEME : Faible épanouissement de la petite enfance								
OBJECTIF SUPERIEUR (DSCE) : Réduire la pauvreté à un niveau socialement acceptable								
OBJECTIF GLOBAL : Intégrer les aspects liés à la petite enfance dans tous les secteurs								
Objectifs spécifiques	Résultats attendus	Indicateurs de résultats	Activités à entreprendre	Responsabl es	Partenaires/ Appui technique	Coûts estimatifs	Source de financement	
			jeux de société, le sport					
			Créer des mécanismes d'insertion et de réinsertion des enfants après leur détention	Commune	DDEFOP	200 000	Commune	DDEFOP
5. Créer un environnement social salubre avec des infrastructures d'approvisionnement en eau fiable	Un environnement social, salubre est créée	Nombre d'établissements scolaires bénéficiaires de certaines commodités infrastructurelles en approvisionnement en eau fiable	Sensibiliser et former les populations sur : Les maladies hydriques et la potabilisation de l'eau ; Le lavage des mains ; La lutte contre les moustiques et l'utilisation des moustiquaires imprégnées ; La salubrité autour des maisons ;	Commune	DS PROJETS PROGRAMMES	100 000	Commune	Projet Programme
			Construire ou aménager les puits et forages dans les villages nécessiteux et au sein des établissements scolaires	Commune	DDMINEE PROJETS PROGRAMMES	8 000 000	Commune	BIP
			Construire des latrines séparées (filles, garçons, enseignants) dans les établissements scolaires	Commune	DDEDUB PROJETS PROGRAMMES	3 500 000	Commune	BIP
			Installer des équipements simples de lavage des mains au sein des établissements scolaires et marchés	Commune	DDEDUB PROJETS PROGRAMMES	500 000	Commune	Projet Programme
TOTAL						12 100 000		

Source : Résultat des diagnostics participatifs réalisés dans l'espace géographique en vue d'élaboration du PCD de la Commune de Kaélé

SECTEUR : SANTE PUBLIQUE								
PROBLEME : Difficultés d'accès aux soins de santé primaires de qualité								
OBJECTIF SUPERIEUR (DSCE) : Réduire la charge morbide de 1/3 chez les pauvres et les populations vulnérables								
OBJECTIF GLOBAL : Faciliter l'accès aux soins de santé de qualité								
Objectifs spécifiques	Résultats attendus	Indicateurs de résultats	Activités à entreprendre	Responsables	Partenaires/ Appui technique	Coûts estimatifs	Source de financement	
Améliorer l'offre en infrastructures de santé dans l'espace géographique de la Commune	Augmentation du nombre de formation sanitaire dans l'espace communal	11 CSI construits	Construction de 11 centres de santé	Commune	District de santé (DS)	800 000 000	Commune	BIP
		Nombre du logement construits	Construction du logement d'astreinte au médecin du CSI de Mboursou	Commune	DS	35 000 000	Commune	BIP
			Construction du logement d'astreinte du médecin de CSI de Garey	Commune	DS	16 000 000	Commune	BIP
		Nombre du matériel livré	Equiperment en matériel médical de base du CSI de Makébi, CSI de Mboursou et du Boboyo	Commune	DS	35 000 000	/	BIP
Améliorer la qualité des soins dans les formations sanitaires de l'espace géographique	La qualité des soins est améliorée	Nombre du personnel affecté	Affectation de 4 médecins dans 2 formations sanitaires. Affectation de 68 personnels soignants qualifiés dans les différents CSI	Commune	DS	180 000	Commune	BIP
		17 CSI équipés	Equiperment de 17 CSI en (lit, laboratoires, maternité, pharmacie)	Commune	DS	440 000 000	Commune	BIP
		01 véhicule acquis	Acquisition de 01 Pick-up 4x4 à l'hôpital de District	Commune	DS	20 000 000	Commune	/
Réhabiliter les ouvrages hydrauliques dans certaines formations sanitaires	Les ouvrages en panne sont réhabilités	01 forage réhabilité	Réhabilitation du forage immergé de l'Hôpital de District de kaélé et au CSI de Djidoma	Commune	DS	6 500 000	Commune	BIP
Lutter contre la prolifération des maladies	Environnement assaini	08 blocs de 6 latrines construites	Construction de 08 blocs de 6 latrines à l'Hôpital de District de kaélé, CSI de Doumrou, Midjivin et Boboyo	Commune	DS	21 000 000	Commune	BIP
Faciliter l'accès aux soins des plus démunies	Les coûts de soins réduits de 50%	11 CSI réhabilités	Réhabilitation de 11 CSI	Commune	DS	55 000 000	Commune	BIP
TOTAL						1 428 680 000		

Source : Résultat des diagnostics participatifs réalisés dans l'espace géographique en vue d'élaboration du PCD de la Commune de Kaélé et journal des projets BIP 2013

SECTEUR : ENSEIGNEMENTS SECONDAIRES								
PROBLEME : Difficultés d'accès aux enseignements secondaires de qualité								
OBJECTIF SUPERIEUR (DSCE) : Faciliter l'accès à l'enseignement général et technique préparant aux études supérieures dans les filières prioritaires								
OBJECTIF GLOBAL : Faciliter l'accès aux enseignements secondaires de qualité								
Objectifs spécifiques	Résultats attendus	Indicateurs de résultats	Activités à entreprendre	Responsables	Partenaires/ Appui technique	Coûts estimatifs	Source de financement	
Accroître l'offre en infrastructures d'enseignement secondaire dans l'espace géographique de la Commune de Kaélé d'ici 2015	Le nombre des établissements d'enseignements secondaires est en augmentation	02 salles de classe construites et équipées	Construction et équipement de 02 salles de classe au CETIC de Kani	Commune	DDESEC	100 000 000	Commune	BIP
		06 blocs de 02 salles de classe construites	Construction de 06 blocs de 02 salles de classe à CES de Padam, CES de Djaoudé, CES de Gawan, CES Poukébi, Lycée de Gaban et CES de Gadas	Commune	DDESEC	90 000 000	Commune	BIP
		01 lycée construit	Construction de 01 Lycée à Bipaing	Commune	DDESEC	18 000 000	Commune	BIP
Construire des nouvelles salles de classe réparties dans les établissements d'enseignement secondaires de la Commune d'ici 2015	Le nombre de salles de classes sont en augmentation dans la commune	08 salles de de classe construites	Construction de (08) salles de classe (2) au CETIC de Lara, (2) au lycée de Garey, (2) au CETIC de Garey, (2) au CES Moumour	Commune	DDESEC	81 000 000	Commune	/
		04 blocs de 02 salles de classe construites	Construction de 04 blocs de 02 salles de classe salles, 02 blocs au lycée de Gaban et 02 blocs au lycée de Mindjil	Commune	DDESEC	72 000 000	/	BIP
		01 atelier construit	Construction de 01 atelier au CETIC de Lara	Commune	DDESEC	25 000 000	Commune	BIP
Doter les établissements d'enseignement secondaire en équipement technique de pointe et en tables bancs	Les établissements d'enseignement secondaires en équipement techniques de pointe et en tables bancs	03 établissements équipés	Equipement de la salle multimédia du Lycée technique de kaélé	Commune	DDESEC	30 000 000	Commune	/
			Equipement de l'atelier IH au CETIC de Zouizoui	Commune	DDESEC	18 000 000	/	BIP
			Equipement du CETIC de Garey de 60 tables bancs	Commune	DDESEC	900 000	Commune	/
		01 salle informatique construite et équipée	Construction et équipement de 01 salle informatique au lycée de Doumrou	Commune	DDESEC	30 000 000	Commune	/
Assainir le cadre de vie des élèves et	Le cadre de vie amélioré	03 laboratoires construits	Construction de 03 laboratoires aux lycées Bilingue (Lettres), Lycée Classique (Sciences) et Lycée Technique	Commune	DDESEC	45 000 000	Commune	

SECTEUR : ENSEIGNEMENTS SECONDAIRES								
PROBLEME : Difficultés d'accès aux enseignements secondaires de qualité								
OBJECTIF SUPERIEUR (DSCE) : Faciliter l'accès à l'enseignement général et technique préparant aux études supérieures dans les filières prioritaires								
OBJECTIF GLOBAL : Faciliter l'accès aux enseignements secondaires de qualité								
Objectifs spécifiques	Résultats attendus	Indicateurs de résultats	Activités à entreprendre	Responsables	Partenaires/ Appui technique	Coûts estimatifs	Source de financement	
enseignants								
		10 forages construits	Construction de 10 forages (CES Bipaing (1), Lycée Doumrou (1), CETIC Garey (1), Lycée Classique Kaélé (1), Lycée Bil. Kaélé (1), CETIC Lara (1), Lycée Midjivin (1), Lycée Mindjil (1), CES Moumour (1) et CETIC Zouizoui (1),	Commune	DDESEC	80 000 000	Commune	
TOTAL						589 900 000		

Source : Résultat des diagnostics participatifs réalisés dans l'espace géographique en vue d'élaboration du PCD de la Commune de Kaélé et journal des projets BIP 2013

SECTEUR : EAU ET ENERGIE								
PROBLEME : Difficultés d'accès des populations à l'eau potable et au courant électrique								
OBJECTIF SUPERIEUR (DSCE) : Accroître le taux d'accès à l'eau potable de 75% au moins de l'espace géographique de la commune et accroître de 50% au moins la consommation d'énergie électrique								
OBJECTIF GLOBAL : Améliorer l'offre de service en eau potable et en énergie								
Objectifs spécifiques	Résultats attendus	Indicateurs de résultats	Activités à entreprendre	Responsables	Partenaires/ Appui technique	Coûts estimatifs	Source de financement	
Réhabiliter le réseau d'adduction d'eau potable (AEP) de Kaélé et étendre les branchements dans les quartiers de l'espace urbain communal de Kaélé	L'AEP est fonctionnelle toute l'année et s'étend dans tous les quartiers de la ville	Nombre des nouveaux forages construits	Renforcement de la capacité de captage des eaux par création de nouveaux forages	Commune	DDEE	20 000 000	Commune	/
Rendre fonctionnels les points d'eau en panne ou abandonné	Les points d'eau en panne sont réhabilités et fonctionnels	12 points d'eau réhabilités	Réhabilitation de 12 points d'eau	Commune	DDEE	20 000 000	Commune	/
Construire 99 points d'eau potable dans l'espace géographique de la Commune d'ici 2015	L'offre de service en eau potable est améliorée	99 points d'eau (forages) construits	Construction de 01 forage à motricité humaine à la Commune de Kaélé	Commune	DDEE	8 000 000		BIP
			Construction de 99 points d'eau potable dans l'ensemble des villages de la Commune	Commune	DDEE	792 000 000	Commune	BIP
Etendre le réseau électrique AES-SONEL dans les 28 villages et établissements scolaires de la Commune	L'offre de service en énergie électriques est améliorée	28 villages et quartiers connectés	Connexion de 28 villages et quartiers au réseau AES-SONEL	Commune	DDEE	280 000 000	Commune	BIP
Développer les sources d'énergie renouvelables dans la zone rurale (énergie solaire) dans l'espace géographique de la Commune	L'énergie solaire est accessible à tous	Nombre de ménage qui utilisent l'énergie solaire	Installation des plaques solaire	Commune	DDEE	5 000 000	Commune	/
TOTAL						1 125 000 000		

Source : Résultat des diagnostics participatifs réalisés dans l'espace géographique en vue d'élaboration du PCD de la Commune de Kaélé et journal des projets BIP 2013

SECTEUR : AGRICULTURE								
PROBLEME : Faible productivité agricole								
OBJECTIF SUPERIEUR (DSCE) : Accroître de 30% la productivité agricole								
OBJECTIF GLOBAL : Passer d'une agriculture de subsistance à une agriculture compétitive dans l'ensemble de la Commune de Kaélé								
Objectifs spécifiques	Résultats attendus	Indicateurs de résultats	Activités à entreprendre	Responsables	Partenaires Appui technique	Coûts estimatifs	Source de financement	
Rapprocher les services d'encadrement agricoles des producteurs des producteurs de la commune	Les producteurs sont mieux encadrés et maîtrisent les techniques de production	04 postes agricoles créés et construits	Création et construction de 04 postes agricoles (Zouizoui, Kaélé rural, Gaban, Going)	Commune	DDADER	100 000 000	Commune	BIP MINADER
		2 CEAC construites et fonctionnelles	Construction de 02 centres d'éducation et d'action communautaire (Garey, Midjivin)	Commune	DDADER	100 000 000	Commune	BIP MINADER
Lutter contre l'insécurité alimentaire des populations	La sécurité alimentaire des populations est assurée	13 magasins de stockage construits	Construction de 13 magasins de stockage (Goubara, Mindjil, Zassinri, Zakalang, Gadas, Poukébi, Manoré, Guetale, Bisselé, Kourong, Piwa, zouizoui, Pazani)	Commune	DDADER	65 000 000	Commune	BIP
		02 magasins de stockage d'oignons et de vivres construits	Construction de 01 magasin de stockage d'oignons à Kourong Construction de 01 magasin de stockage de vivres à Doumrou	COMMUNE	DDADER	10 000 000	Commune	
		03 forages construits	Construction de 03 forages maraichers (Matchiolta (01), Goubara (01), Kourong (01))	COMMUNE	DDADER	24 000 000	Commune	
		1000Kg de sorgho acquis	Appui à l'acquisition de 10 sacs de 100 Kg de sorgho SS par GIC Poukébi (01 GIC), Gadas (01 GIC) Midjivin (01 GIC)	COMMUNE	DDADER	300 000	Commune	
		10 motopompes acquis	Acquisition de 10 motopompes (Sokoye)	COMMUNE	DDADER	500 000	Commune	

SECTEUR : AGRICULTURE								
PROBLEME : Faible productivité agricole								
OBJECTIF SUPERIEUR (DSCE) : Accroître de 30% la productivité agricole								
OBJECTIF GLOBAL : Passer d'une agriculture de subsistance à une agriculture compétitive dans l'ensemble de la Commune de Kaélé								
Objectifs spécifiques	Résultats attendus	Indicateurs de résultats	Activités à entreprendre	Responsables	Partenaires Appui technique	Coûts estimatifs	Source de financement	
Apporter un soutien continu en intrants et matériel agricole aux agriculteurs de la Commune	Les activités agricoles sont subventionnées	Nombre de GIC des producteurs appuyés	Appui en équipement et intrants agricoles des producteurs des villages	Commune	DDADER	9 000 000	Commune	BIP
	Pénibilité des travaux réduits	03 tracteurs acquis	Acquisition de 3 tracteurs pour réduire la pénibilité des travaux (Drame, Mboursou, Djagara)	Commune	DDADER	200 000 000	Commune	BIP MINADER
		50 charrues acquis	Acquisition de 50 charrues équipés de corps sarclours (Garey (20), Bipaing (20), Moumour(10)	Commune	DDADER	3 000 000	Commune	/
		20 appareils pulvérisateurs acquis	Acquisition de 20 appareils pulvérisateurs de traitement (Garey(10), Drame(10)	Commune	DDADER	1 000 000	Commune	/
Rendre opérationnel les poste agricoles existants dans la Commune	Les postes agricoles existant sont opérationnels	Nombre des postes agricoles fonctionnels	Suivi mensuel des producteurs agricoles	Commune	DDADER	300 000	Commune	/
		05 motos acquises	Acquisition de 05 motos à Midjvin(01), Zouizoui (01), Kaélé rural (01), Gaban (01), Going (01),	Commune	DDADER	10 000 000	Commune	/
Faciliter les rencontres d'échange entre les producteurs au niveau communal au moins une fois/an	Une rencontre d'échange entre les acteurs du monde rural est organisée	Nombre de foire organisée annuellement	Organisation d'une mini foire agropastorale annuelle	Commune	DDADER	8 000 000	Commune	/
Augmenter les superficies agricoles	Les rendements sont en hausse	Nombre de superficie cultivée	Mise en place d'une superficie de 3ha de Maïs à Matchiolta	Commune	DDADER	300 000	Commune	/

SECTEUR : AGRICULTURE								
PROBLEME : Faible productivité agricole								
OBJECTIF SUPERIEUR (DSCE) : Accroître de 30% la productivité agricole								
OBJECTIF GLOBAL : Passer d'une agriculture de subsistance à une agriculture compétitive dans l'ensemble de la Commune de Kaélé								
Objectifs spécifiques	Résultats attendus	Indicateurs de résultats	Activités à entreprendre	Responsables	Partenaires Appui technique	Coûts estimatifs	Source de financement	
Faciliter la structuration des producteurs	Les producteurs sont mieux structurés	02 coopératives créées	Création de 02 coopératives de producteurs	Commune	DDADER	3 000 000	Commune	/
Améliorer la production par la construction des biefs	La production est améliorée	03 biefs en pierre maçonnées construits	Construction des biefs en pierres maçonnées	Commune	SODECOTON MINADER	15 000 000	Commune	PDR SODECOTON
TOTAL						549 400 000		

Source : Résultat des diagnostics participatifs réalisés dans l'espace géographique en vue d'élaboration du PCD de la Commune de Kaélé et journal des projets BIP 2013

SECTEUR : ELEVAGES, PECHE ET INDUSTRIES ANIMALES								
PROBLEME : Faible productivité animale et halieutique								
OBJECTIF SUPERIEUR (DSCE) : Accroître la production animale de 30% au moins d'ici 2015								
OBJECTIF GLOBAL : Améliorer les conditions de vie des éleveurs et des populations dans l'espace géographique de la Commune								
Objectifs spécifiques	Résultats attendus	Indicateurs de résultats	Activités à entreprendre	Responsables	Partenaires Appui technique	Coûts estimatifs	Source de financement	
Améliorer la disponibilité en eau sur l'évolution des systèmes d'élevage dans l'espace géographique de la Commune	La transhumance des éleveurs est réduite	07 mares artificielles construites	Mise en place des points d'eau dans l'espace pastoral (Kourong, Moumour, Zassinri, Gaban, Gadas, Piwa et Going)	Commune	DDEPIA	280 000 000	Commune	BIP
		02 mares artificielles réhabilitées	Réhabilitation des mares artificielles de Lara et Moundjoui	Commune	DDEPIA	15 000 000	Commune	BIP
		04 mares à bétails construites	Construction de 04 mares à bétail à Mouindjoui (01), Lera (01), Gadas (01), Poukébi (01)	Commune	DDEPIA	120 000 000	Commune	
		15 mares artificielles construites	Réalisation de 15 marres artificielles (Gaban (01), Gadas(01), Drame (01), Garey (01), Zassinri (01), Mboursou (01), Bipaing (01), Manoré (01), kourong (01), Moumour (01), Mazang (01), Foulou (04)	Commune	DDEPIA	450 000 000		
		02 mares curées	Curage de 02 marres (Berkédé (01), Foulou (01)	Commune	DDEPIA	4 000 000	Commune	
Réduire de 75% au moins d'ici 2015 les conflits agro pastoraux dans l'espace géographique	Les zones de pâturage sont délimitées et matérialisées dans l'espace géographique	Nombre de piste à bétail atérialisé	Délimitation de 01 zone de pâturage à Berkédé	Commune	DDEPIA	1 000 000	Commune	/
Rendre opérationnel les services d'encadrement des éleveurs dans l'espace géographique	Les services d'encadrement sont de plus en plus rapprochés es éleveurs	04 postes centres zootechniques, vétérinaires et halieutiques (CZVH) créés	Création des centres zootechniques, vétérinaires et halieutiques à Bololo (01), Vaza (01), Goubara (01) et Going (01)	Commune	DDEPIA	60 000 000	Commune	BIP

SECTEUR : ELEVAGES, PECHEs ET INDUSTRIES ANIMALES								
PROBLEME : Faible productivité animale et halieutique								
OBJECTIF SUPERIEUR (DSCE) : Accroître la production animale de 30% au moins d'ici 2015								
OBJECTIF GLOBAL : Améliorer les conditions de vie des éleveurs et des populations dans l'espace géographique de la Commune								
Objectifs spécifiques	Résultats attendus	Indicateurs de résultats	Activités à entreprendre	Responsables	Partenaires Appui technique	Coûts estimatifs	Source de financement	
		01 parc vaccino-gène créé	Création et construction de 01 parc vaccino-gène à Midjivin	Commune	DDEPIA	5 000 000	Commune	
		01 personnel affecté	Affectation de 01 infirmier vétérinaire à Bololo	Commune	DDEPIA	500 000	Commune	
Augmenter de 50% au moins la production animale dans la Commune	Les animaux sont de plus en plus nombreux sur les marchés	Pourcentage d'augmentation	Financement des GIC producteurs par canton Organiser les marchés des porcs de Kaélé	Commune	DDEPIA	400 000	Commune	/
		01 ferme créée	Création de 01 ferme avicole à Foulou	Commune	DDEPIA	5 000 000	Commune	
Améliorer les conditions d'abattage et de conservation et de vente de la viande	Les conditions d'abattage, de conservation et de la vente de la viande sont améliorées	1 abattoir et 1 boucherie moderne sont construits	Construire et équiper un abattoir et une boucherie moderne dans la ville de Kaélé	Commune	DDEPIA	40 000 000	Commune	BIP
		02 aires d'abattages construites	Construire de 02 aires d'abattage à Doumrou et à Garey	Commune	DDEPIA	20 000 000	Commune	/
		01 abattoir moderne construit	Construction de 01 abattoir moderne à Kaélé	Commune	DDEPIA	20 000 000	Commune	
		02 abattoirs frigorifiques installés	Installation de 02 abattoirs frigorifiques Kaélé (01), Doumrou (01)	Commune	DDEPIA	60 000 000	Commune	
		Nombre des formations organisées	Organisation de séance de formation des éleveurs	Commune	DDEPIA	2 000 000	Commune	/
Renforcer les capacités des éleveurs en gestion responsables des pesticides et cultures	Amélioration de la qualité d'élevage dans l'espace géographique	Nombre des producteurs homologués formés	Vulgarisation des produits homologués en balayage et nettoyage d'appareil	Commune	DDADER DDEPDED	2 000 000	Commune	/

SECTEUR : ELEVAGES, PECHE ET INDUSTRIES ANIMALES								
PROBLEME : Faible productivité animale et halieutique								
OBJECTIF SUPERIEUR (DSCE) : Accroître la production animale de 30% au moins d'ici 2015								
OBJECTIF GLOBAL : Améliorer les conditions de vie des éleveurs et des populations dans l'espace géographique de la Commune								
Objectifs spécifiques	Résultats attendus	Indicateurs de résultats	Activités à entreprendre	Responsables	Partenaires Appui technique	Coûts estimatifs	Source de financement	
de fourragères								
Amélioration la santé publique vétérinaire par l'appui à la réduction du coût de dose vaccinale	Baisse de mortalité due à la rage canine	2 000 doses de chiens, chat immense contre la rage	Vaccination des félins et autres animaux de campagne contre la rage	Commune	DDEPIA	500 000	Commune	/
TOTAL						1 085 400 000		

Source : Résultat des diagnostics participatifs réalisés dans l'espace géographique en vue d'élaboration du PCD de la Commune de Kaélé

SECTEUR : TRAVAUX PUBLICS								
PROBLEME : Faible entretien du réseau routier de la commune								
OBJECTIF SUPERIEUR (DSCE) : Améliorer la qualité du réseau routier dans tout l'espace géographique de la Commune								
OBJECTIF GLOBAL : Faciliter l'entretien du réseau routier de l'espace géographique de la Commune								
Objectifs spécifiques	Résultats attendus	Indicateurs de résultats	Activités à entreprendre	Responsables	Partenaires Appui technique	Coûts estimatifs	Source de financement	
Rendre plus praticable le réseau routier de l'espace géographique de la Commune	Meilleure praticabilité des pistes et routes de l'espace Communal	108 Km de pistes ou routes réhabilités	Réhabilitation des tronçons : - Lera-Bipaing 5Km - Garey-Kaélé 17 Km - Sokoye-Kaélé 16 Km - Mindjil-Goubara-Boudva 16 Km - Gadas-Zalan-Gazaro-Mindif 20 Km - Boboyo- Mouindjoui Midjivin 17 Km - Kourong-Piwa 7 km - Mindjivin-Djagara-Mahai 10 Km	Commune	DDTP	116 000 000	Commune	BIP
		5 Km de pistes ou routes rechargés	Rechargement des tronçons Diguera-Château d'eau 5 Km	Commune	DDTP	40 000 000	Commune	BIP
		43 Km de pistes ou route réhabilités	Reprofilage des tronçons -Moussourtouk-Foulou 8 Km -Moumou-Midjivin-Foulou-Vaza Hoppo 35 Km	Commune	DDTP	40 000 000	Commune	BIP
		01 radier construit	Construction de 01 radier sur le Mayo Bisselé	Commune	DDTP	35 000 000	Commune	BIP
		Nombre de Km aménagé	Aménagement des voies d'entrées principales de Doumrou	Commune	DDTP	20 000 000	Commune	/
		Nombre des comités appuyés	Appui au comité des routes	Commune	DDTTP	10 000 000	Commune	/
		Nombre de séances de sensibilisation organisées	Sensibilisation de la population sur les emprises des routes par des cultures et autres	Commune	DDTP	3 000 000	Commune	/
TOTAL						264 000 000		

Source : Résultat des diagnostics participatifs réalisés dans l'espace géographique en vue d'élaboration du PCD de la Commune de Kaélé

SECTEUR : PETITES ET MOYENNES ENTREPRISES DE L'ECONOMIE SOCIALE ET ARTISANAT								
PROBLEME : Faible développement des petites et moyennes entreprises de l'économie sociale et artisanat								
OBJECTIF SUPERIEUR (DSCE) : Faciliter le développement des PME/PMI par la mise en place d'un cadre attractif générateur d'emplois								
OBJECTIF GLOBAL : Promouvoir les activités de petites et moyennes entreprises de l'économie sociale et de l'artisanat								
Objectifs spécifiques	Résultats attendus	Indicateurs de résultats	Activités à entreprendre	Responsables	Partenaires Appui technique	Coûts estimatifs	Source de financement	
Faire le marketing des activités de la PME	Meilleures connaissances des produits	01 salon communal de l'artisanat est organisé	Organisation de 01 salon communal de l'artisanat	Commune	DDPMESA	5 000 000	Commune	/
Mettre en place un cadre d'exercice des activités génératrices des revenus	Cadre réglementaire d'exercice des AGR mis en place	Existence des textes réglementant la profession d'exploitant de carrière	Structuration du secteur d'exploitants de carrière	Commune	DDPMESA	100 000	Commune	/
Appuyer l'organisation de l'économie sociale et de l'artisanat	Mise en place des OES	Nombre de type d'activités identifié	Identification des types d'activités artisanale	Commune	DDPMESA	50 000	Commune	/
		Existence d'un répertoire	Mise en place de répertoire de PME	Commune	DDPMESA	30 000	Commune	/
Lutter contre la contre façon des produits de consommation	Les produits de contrefaçon sont hors d'usage	Nombre des brigades de contrôle mise en place	Mise en place des brigades de contrôle	Commune	DDPMESA	500 000	Commune	/
TOTAL						5 680 000		

Source : Résultat des diagnostics participatifs réalisés dans l'espace géographique en vue d'élaboration du PCD de la Commune de Kaélé

SECTEUR : HABITAT ET DEVELOPPEMENT URBAIN								
PROBLEME : Faible développement urbain et de l'habitat								
OBJECTIF SUPERIEUR (DSCE) : Accroître le taux d'urbanisation d'au moins de 57%								
OBJECTIF GLOBAL : Améliorer le cadre de vie et le développement économique et social en milieu urbain								
Objectifs spécifiques	Résultats attendus	Indicateurs de résultats	Activités à entreprendre	Responsables	Partenaires/ Appui technique	Coûts estimatifs	Source de financement	
Améliorer le cadre de vie de populations urbaines	Le cadre de vie des populations urbaines est amélioré	Un plan d'occupation des sols disponible	Elaboration d'un plan d'occupation des sols	Commune	DDDUH	40 000 000	Commune	BIP MINHDU
		Nombre de Km bitumé (3 Km)	Augmenter le nombre de voir bitumée dans la ville de Kaélé	Commune	DDDUH	350 000 000	/	Fond routière MINHDU
		Nombre de suivi effectué	Veiller au respect des journées de salubrités instaurées	Commune	DDDUH	500 000	Commune	BIP
		100 logements construits	Construction de 100 logements en brique de terre stabilisée	Commune	DDMIHDU	800 000 000	FEICOM	/
		Nombre de km de caniveau construit	Construction de 2 Km de caniveau	Commune	DDMIHDU	400 000 000	MINHDU	Fond routiere Commune
		01 presse acquise	Acquisition d'une presse de production de briques en terre	Commune	MINPROMALO MINHDU	15 000 000	Commune	/
		Nombre des quartiers éclairés	Eclairage du centre urbain de Kaélé	Commune	DDHDU	150 000 000	FEICOM	MINHDU MINEE
TOTAL						1 755 500 000		

Source : Résultat des diagnostics participatifs réalisés dans l'espace géographique en vue d'élaboration du PCD de la Commune de Kaélé

SECTEUR : DOMAINES, CADASTRES ET AFFAIRES FONCIERES								
PROBLEME : Difficultés d'accès à la propriété foncières								
OBJECTIF SUPERIEUR (DSCE) : Doter la Commune d'un plan cadastral d'ici fin 2015								
OBJECTIF GLOBAL : Réduire de manière signification la récurrence des litiges fonciers								
Objectifs spécifiques	Résultats attendus	Indicateurs de résultats	Activités à entreprendre	Responsables	Partenaires/Appui technique	Coûts estimatifs	Source de financement	
Simplifier les procédures d'obtention et d'accès au foncier	Les procédures sont connues et accessibilités à tous	Nombre de terrains immatriculés	Sensibilisation des populations sur l'immatriculation de leur terrain	Commune	MINATD MINHDU DDDCAF	1 000 000	Commune	/
		Nombre des réserves foncières créées	Création de réserves foncières au niveau de chaque espace urbain	Commune	MINATD DDDCAF MINHDU	50 000 000	Commune	/
		Existence d'un acte de délimitation	Délimitation du périmètre urbain	Commune	DDDCAF	3 000 000	Commune	/
		Mode d'acquisition publié	Rendre public le mode d'acquisition des terres	DDCAF	Sous-préfecture Commune Autorités traditionnelles	1 500 000	Commune	/
		Nombre de servitudes créées	Création des servitudes dans les quartiers en construction qui ne respecte pas les règles générales d'urbanisme	Commune	DDDCAF MINHDU MINATD	100 000 000	Commune	PNDP
		Nombre des secteurs construits	Construction des secteurs viables ou aménagés	Commune	DDDCAF MIHDU MINATD	3 000 000	Commune	/
TOTAL						158 500 000		

Source : Résultat des diagnostics participatifs réalisés dans l'espace géographique en vue d'élaboration du PCD de la Commune de Kaélé

SECTEUR : EDUCATION DE BASE								
PROBLEME : Difficultés d'accès à une éducation de base de qualité								
OBJECTIF SUPERIEUR (DSCE) : Faciliter l'accès à un enseignement fondamental de qualité couvrant le cycle primaire								
OBJECTIF GLOBAL : Faciliter l'accès à une éducation de base de qualité								
Objectifs spécifiques	Résultats attendus	Indicateurs de résultats	Activités à entreprendre	Responsables	Partenaires/Appui technique	Coûts estimatifs	Source de financement	
Construire de nouvelles salles de classe réparties dans les écoles primaires de l'espace géographique de la Commune	Amélioration de l'offre de service en infrastructures scolaires	21 blocs de 02 salles de classe construits et équipés 04 blocs de 03 salles de classe construits et équipés	Construction et équipement de 21 blocs de 02 salles de classe (01 EP Drame, 01 EP Gapring, 01 EP Massiekou, 02 EP Gadas, 01 EP Poukébi, 01 EP Moundjoui, 01 EP Zassinri, 01 EP Sokoye en création, 03 EP Bipaing, 01 EP Mazang, 01 EP Vaza, 01 EP Bololo, 02 EP Goubara, 01 EP Mindjil, 03 blocs à EPA II Kaélé, 2 blocs à EP Lara, 2 Blocs à EP Doumrou) Construction et équipement de 04 blocs de 03 salles (01 EP Gaban, 01 EP Berkédé, 01 EP Manoré, 01 EP Djagara)	Commune	DDEDUB	432 000 000	Commune	BIP
		04 EP cloturées	Construction de 04 clôtures à l'EP Bololo (01), EP Piwa (01), EP Zouizoui (01), l'EP de Zakalang (01)	Commune	DDEDUB	20 000 000	Commune	
Améliorer les conditions de fréquentation des élèves dans les écoles primaires de la Commune	Les élèves ne sont plus surchargés sur les tables bancs	1 133 tables bancs fabriqués	Equiperment en tables bancs EP Bipaing (53), EP Bisselé (58), EP Boboyo (172), EP Djagara (39), EP Foulou (36), EP Gaban (132), EP Going (90), EP Goubara (78), EP Poukébi (15), EP Zakalang (60), EP Zassinri (49), EP Mindjil (55), EP Lera (50) et	Commune DDEDUB	DDEDUB	53 550 000	Commune	BIP

SECTEUR : EDUCATION DE BASE								
PROBLEME : Difficultés d'accès à une éducation de base de qualité								
OBJECTIF SUPERIEUR (DSCE) : Faciliter l'accès à un enseignement fondamental de qualité couvrant le cycle primaire								
OBJECTIF GLOBAL : Faciliter l'accès à une éducation de base de qualité								
Objectifs spécifiques	Résultats attendus	Indicateurs de résultats	Activités à entreprendre	Responsables	Partenaires/Appui technique	Coûts estimatifs	Source de financement	
			EP Mahai (46), EP Matchiolta(200),					
Affecter les enseignants qualifiés supplémentaires dans les écoles primaires de la Commune	Toutes les écoles sont dotées en enseignants qualifiés en nombre suffisant	33 enseignants qualifiés affectés	Affectation de 33 enseignants qualifiés (03 EP Poukébi, 02 EP Foulou, 02 EP Moundjouï, 03 EP Zaklang, 02 EP Moumour, 02 EP Berkédé, 02 EP Kani, 02 EP Mazang, 02 EP Vaza, 04 EP Bololo, 04 EP Mahaï, 03 EP Mindjil)	Commune	DDEDUB	500 000	Commune	BIP
Réhabiliter les infrastructures scolaires dans les écoles primaires publiques de la Commune	Amélioration du cadre de travail des élèves et enseignants	83 salles de classes réhabilitées	Réhabilitation de 83 salles de classe dans l'espace géographique de la Commune	Commune	DDEDUB	415 000 000	Commune	BIP
Améliorer le taux de fréquentation des écoles primaires et maternelles	Les élèves ont accès de plus en plus à l'école maternelle et primaires	01 école maternelle et 02 Ecoles primaire créées et construites	Création et construction de 01 école maternelle à Foulou	Commune	DDEDUB	3 000 000	Commune	BIP
			Création et construction de 02 EP à Diguine-Débamra (01), à Gada (01	Commune	DDEDUB	3 000 000	Commune	
Lutter contre la prolifération des maladies dans l'ensemble des écoles primaires de la Commune	Assainissement du cadre de vie des enseignants et des élèves	03 blocs de 02 latrines construits	Construction de 03 blocs de 02 latrines à EP Bololo (01), EP Piwa (01) et EP Berkedé (01)	Commune	DDEDUB	10 500 000	Commune	BIP
		01 Campgane annuelle de vaccination réalisée	Vaccination de tous les enfants en âge scolaire lors des inscriptions	Commune	DDEDUB	2 00 000	Commune	
TOTAL						936 550 000		

Source : Résultat des diagnostics participatifs réalisés dans l'espace géographique en vue d'élaboration du PCD de la Commune de Kaélé

SECTEUR : TRAVAIL ET SECURITE SOCIALE								
PROBLEME : Faible protection sociale des travailleurs								
OBJECTIF SUPERIEUR (DSCE) : Elargir le champ d'application matériel de la sécurité sociale au plus grand nombre								
OBJECTIF GLOBAL : Promouvoir l'accès à la protection sociale								
Objectifs spécifiques	Résultats attendus	Indicateurs de résultats	Activités à entreprendre	Responsables	Partenaires/Appui technique	Coûts estimatifs	Source de financement	
Améliorer les conditions de travail des travailleurs des espaces urbains et des villages de la Commune	Tous les droits des travailleurs relatifs à la sécurité sociale obtenus	Liste d'emplois disponibles	Identification des types d'emplois	Commune	DDTSS	100 000	Commune	/
		Nombre des travailleurs affiliés	Affiliation des travailleurs à la CNPS	Commune	DDTSS	200 000	Commune	/
		05 mutuelles de santé créées et 03 redynamisées	Sensibilisation pour la création de 5 mutuelles de santé (Boboyo, Doumrou, Midjivin, Garey et Foulou) et redynamisation de 03 existantes	Commune	DDTSS	6 000 000	Commune	/
TOTAL						6 300 000		

Source : Résultat des diagnostics participatifs réalisés dans l'espace géographique en vue d'élaboration du PCD de la Commune de Kaélé

SECTEUR : AFFAIRES SOCIALES								
PROBLEME : Faible encadrement des personnes vulnérables								
OBJECTIF SUPERIEUR (DSCE) : Accroître le nombre des structures spécialisées pour une meilleure prise en charge des personnes vivant avec un handicap et des personnes vulnérables								
OBJECTIF GLOBAL : Faciliter l'accès des couches vulnérables aux services sociaux de base								
Objectifs spécifiques	Résultats attendus	Indicateurs de résultats	Activités à entreprendre	Responsables	Partenaires/Appui technique	Coûts estimatifs	Source de financement	
Améliorer les conditions d'existence des populations vulnérables de l'espace géographique de la Commune avec la statistique fiable	Amélioration des conditions de vie des populations vulnérables	04 postes d'actions sociaux créées	Création de 4 postes d'actions sociaux 01 par canton (Boboyo, Lara, Doumrou, Midjvin)	Commune	DDAS	40 000 000	Commune	/
		Nombre des personnes vulnérables appuyées en matériel	Doter les couches vulnérables en matériel	MINAS	DDAS	5 000 000	Commune	/
Faciliter l'identification des populations vulnérables	Maitrise des effectifs et de la catégorie des couches	Existence d'un répertoire	Mise en place d'un répertoire de différentes couches vulnérables	MINAS	DDAS	50 000	Commune	/
Alléger les conditions d'accès aux sources des revenus à travers la sensibilisation	Les couches vulnérables ont accès aux sources de revenus	Nombre des microprojets montés et financés	Appuyer le montage et financement des microprojets	Commune	DDAS	5 000 000	Commune	/
TOTAL						50 050 000		

Source : Résultat des diagnostics participatifs réalisés dans l'espace géographique en vue d'élaboration du PCD de la Commune de Kaélé

SECTEUR : FORET ET FAUNE								
PROBLEME : Diminution du patrimoine faunique et forestier								
OBJECTIF SUPERIEUR (DSCE) : Assurer une gestion durable des ressources naturelles								
OBJECTIF GLOBAL : Restaurer le couvert végétal								
Objectifs spécifiques	Résultats attendus	Indicateurs de résultats	Activités à entreprendre	Responsables	Partenaires/Appui technique	Coûts estimatifs	Source de financement	
Lutter contre l'avancée du désert	les nouveaux arbres sont plantés et entretenus	Nombre de superficie restaurée	Plantation des arbres à Goadà	Commune	DDFOF	5 000 000	Commune	/
		2 000 plants fournis mis en terre par école et CSI et par an	Reboisement de 38 écoles et 23 CSI	Commune	DDFOF	7 600 000	Commune	/
		02 forêts communautaires et/ou communales créés	Création de 02 forêts communales et d'une communautaires	Commune	DDFOF	20 000 000	Commune	BIP MINFOF
		Nombre de pépinières créés	Appui à la mise en place des pépinières villageoises	Commune	DDFOF	5 000 000	Commune	/
		Nombre de sanctions infligées aux contrevenants	Appui à l'application rigoureuse de la réglementation contre la coupe anarchique de bois	Commune	DDFOF	1 000 000	Commune	/
Renforcer les comités de vigilance de lutte contre des braconnages	La flore et la faune sont mieux protégées	Nombre des comités de vigilance mise en place et renforcées	Renforcement et mise en place des comités de vigilance	Commune	DDFOF	1 000 000	Commune	/
TOTAL						39 600 000		

Source : Résultat des diagnostics participatifs réalisés dans l'espace géographique en vue d'élaboration du PCD de la Commune de Kaélé

SECTEUR : COMMERCE								
PROBLEME : Faible développement du commerce et des activités génératrices des revenus								
OBJECTIF SUPERIEUR (DSCE) : Développer un secteur manufacturé sain, compétitif et diversifié								
OBJECTIF GLOBAL : Faciliter l'accès aux infrastructures de commerce de qualité dans la Commune								
Objectifs spécifiques	Résultats attendus	Indicateurs de résultats	Activités à entreprendre	Responsables	Partenaires/Appui technique	Coûts estimatifs	Source de financement	
Augmenter le nombre d'infrastructures marchandes dans la Commune de Kaélé	les nouveaux marchés sont créés et les anciens sont construits	Nombre de nouveaux marchés créés	Créer et construire des nouveaux marchés Mouindjoui, Bololo	Commune	DDCOMMERCE	10 000 000	Commune	/
		15 hangars de marché construits PV de réception des travaux	Construction de 15 hangars de marché (6) à Midjivin, (2) à Djidoma, (4) à Doumrou, (2) à Garey et (1) à Boboyo	Commune	DDCOMMERCE	60 000 000	Commune	/
		PV de réception	Construction du marché périodique de Lara	Commune	DDCOMMERCE/ FEICOM	100 000 000	/	BIP MINCOMMERCE
			Réorganiser le marché central de Kaélé	Commune	DDCOMMERCE	5 000 000	Commune	/
Améliorer les conditions de fonctionnement des marchés de l'espace géographique communale	Fonctionnement des marchés sont améliorés	Rayon de vente des produits plus organisés et circulation facile à l'intérieur	Restructurer le Comité de Gestion des marchés	Commune	DDCOMMERCE	200 000	Commune	/
		Nombre de COGES restructuré	Identification des commerçants du marché central	Commune	DDCOMMERCE	50 000	Commune	/
		Existence d'un répertoire avec différents activités	Identification de commerçants au marché central	Commune	DDCOMMERCE	200 000	Commune	BIP MINCOMMERCE
Création d'un nouveau marché à Kaélé	01 marché construit	Marché moderne construit et fonctionnel	Construction du marché selon un plan type à Kaélé	Commune	DDCOMMERCE FEICOM	200 000 000	Commune	BIP MINCOMMERCE
						375 450 000		

Source : Résultat des diagnostics participatifs réalisés dans l'espace géographique en vue d'élaboration du PCD de la Commune de Kaélé et journal des projets 2013

SECTEUR : EMPLOI ET FORMATION PROFESSIONNELLE								
PROBLEME : Difficulté d'accès aux emplois et à une formation professionnelle de qualité emploi décent								
OBJECTIF SUPERIEUR (DSCE) : Faciliter l'accès à un emploi décent à travers une formation professionnelle orientée vers les résultats probants								
OBJECTIF GLOBAL : Accroître les opportunités d'emplois								
Objectifs spécifiques	Résultats attendus	Indicateurs de résultats	Activités à entreprendre	Responsables	Partenaires/Appui technique	Coûts estimatifs	Source de financement	
Adapter l'offre d'emploi aux formations	Une formation professionnelle adaptée aux besoins de l'emploi est dispensée	nombre de centres de formation aux petits métiers créés et construits	Création et construction de 01 centre de formation aux petits métiers ruraux à Guétalé	Commune	MINEFOP	10 000 000	Commune	BIP
		06 SAR/SM nouveau construit et/ou réhabilité	Création, construction et équipement de 06 SAR/SM dans les villages de Vaza, Mindjil, Midjivin, Mazang, Boboyo, Djidoma	Commune	MINEFOP	150 000 000	Commune	BIP
		Nombre d'agence de promotion de l'emploi et de la formation professionnelle créée dans la commune	Création de 01 point focal de FNE à kaélé	Commune	MINEFOP/FNE	10 000 000	Commune	FNE
		Existence d'un circuit formel	Sensibiliser et orienter les demandeurs d'emplois vers les structures agréées	DDEFOP	DDEFOP/FNE	200 000	Commune	FNE
		Existence d'un système d'information et de gestion de l'emploi	Mettre en place un cadre d'information et de gestion de l'emploi et de la formation professionnelle à l'Hôtel de ville	Commune	DDEFOP/FNE	500 000	Commune	FNE
TOTAL						170 700 000		

Source : Résultat des diagnostics participatifs réalisés dans l'espace géographique en vue d'élaboration du PCD de la Commune de Kaélé et journal des projets 2013

SECTEUR : ENVIRONNEMENT, PROTECTION DE LA NATURE ET DU DEVELOPPEMENT DURABLE								
PROBLEME : Faible protection de l'environnement et de la nature								
OBJECTIF SUPERIEUR (DSCE) : Assurer une gestion durable des ressources naturelles								
OBJECTIF GLOBAL : Faciliter l'accès aux foyers améliorés								
Objectifs spécifiques	Résultats attendus	Indicateurs de résultats	Activités à entreprendre	Responsables	Partenaires/Appui technique	Coûts estimatifs	Source de financement	
réduire la destruction du couvert végétal	nombre des foyers améliorés distribués	5000 foyers améliorés fabriqués	Subventionner la fabrication des foyers améliorés en quantité suffisant	Commune	DDEPDED	25 000 000	Commune	MINEPDED
Augmenter le nombre des puits de carbone	Nouveaux arbres sont plantés et entretenus	Nombre d'arbres nouveaux plantés et entretenus	Plantation des arbres	Commune	DDEPDED	10 000 000	Commune	MINEPDED
Faciliter l'assainissement du cadre de vie des populations de l'espace géographique de la Commune	Cadre de vie sain	Nombre de latrines fonctionnel	Sensibilisation à l'utilisation des latrines construites et contrôle	Commune	DDEPDED	100 000	Commune	/
		03 espaces verts créées	Création des 03 espaces verts	Commune	DDEPDED	30 000 000	Commune	/
		Nombre de clubs appuyés	Appuyer les clubs des amis de la nature dans les établissements scolaires	Commune	DDEPDED	4 500 000	Commune	/
		2 000 bacs à ordures installés	Installation des bacs à ordures	Commune	DDEPDED	10 000 000	Commune	/
		Fréquence d'assainissement	Assainir les rejets d'eaux souillés de la prison centrale de Kaélé	Commune	DDEPDED	3 000 000	Commune	/
		12 toilettes publiques construites	Construction des toilettes publiques dans les marchés	Commune	DDEPDED	10 000 000	Commune	
TOTAL						92 600 000		

Source : Résultat des diagnostics participatifs réalisés dans l'espace géographique en vue d'élaboration du PCD de la Commune de Kaélé et journal des projets 2013

SECTEUR : ADMINISTRATION TERRITORIALE, DECENTRALISATION ET MAINTIEN DE L'ORDRE								
PROBLEME : Difficulté d'accès aux services de l'administration territoriale et de la décentralisation								
OBJECTIF SUPERIEUR (DSCE) : Renforcer l'état de droit et la sécurité des personnes et biens								
OBJECTIF GLOBAL : Assurer la protection des personnes et des biens								
Objectifs spécifiques	Résultats attendus	Indicateurs de résultats	Activités à entreprendre	Responsables	Partenaires/Appui technique	Coûts estimatifs	Source de financement	
Faciliter le déploiement des forces de maintien de l'ordre dans l'espace géographique de la Commune	La sécurité des biens et des personnes est assurée	Acte de création	Création et construction de 03 postes de gendarmerie à Garey, Boboyo et à Doumrou	Commune	Tutelle MINATD	10 500 000	Commune	BIP
		PV de réception des travaux	Construction de 05 postes de gendarmerie à Garey, Boboyo, Lara, Midjivin et à Doumrou	Commune	Tutelle MINATD	150 000 000	Commune	/
		34 comités de vigilance mis à jour	Mettre à jour les comités de vigilance dans tous les villages/quartiers	Commune	Tutelle MINATD	500 000	Commune	/
Améliorer les conditions et le cadre de travail des chefs traditionnels	Les conditions de travail des chefs traditionnels sont améliorées	Nombre des nouvelles chefferies traditionnelles créées et des anciennes chefferies construites et/ou réhabilitées	Réfection des chefferies traditionnelles	Commune	Tutelle MINATD	5 000 000	Commune	/
Garantir la citoyenneté des enfants de l'espace communal	Actes de naissance établis régulièrement	Centres secondaires d'état civil créés et fonctionnel	Plaidoyer pour la nomination des secrétaires et officiers d'état civil	Commune	Tutelle	500 000	Commune	/
TOTAL						166 500 000		

Source : Résultat des diagnostics participatifs réalisés dans l'espace géographique en vue d'élaboration du PCD de la Commune de Kaélé

SECTEUR : PROMOTION DE LA FEMME ET DE LA FAMILLE								
PROBLEME : Faible épanouissement de la femme et de la famille								
OBJECTIF SUPERIEUR (DSCE) : Créer des conditions favorables à l'épanouissement de la femme et sa meilleure contribution au développement socio économique								
OBJECTIF GLOBAL : Faciliter un meilleur épanouissement de la femme								
Objectifs spécifiques	Résultats attendus	Indicateurs de résultats	Activités à entreprendre	Responsables	Partenaires/Appui technique	Coûts estimatifs	Source de financement	
Promouvoir les activités sociales et économiques de la femme	Amélioration de cadre de promotion des femmes à 50%	Taux de fréquentation Acte de création des infrastructures	Création d'un CPFF à Mboursou	Commune	DDPROFF	20 000 000	Commune	BIP
		Répertoire des associations féminines actualisées par filière	Actualiser les fichiers des associations féminines de l'arrondissement par filière et catégorisation des femmes qui les composent	MINPROFF	Commune MINADER MINJEC	100 000	Commune	MINPROFF
		Nombre des jeunes filles appuyé	Subventionner la scolarité de 100 jeunes filles de famille pauvres à l'école	Commune	DDPROFF	250 000	Commune	/
		Nombre de mariages célébrés officiellement par an	Formalisation des mariages	Commune	DDPROFF	300 000	Commune	/
Développer les activités génératrices des revenus	Accroissement des revenus des femmes	04 moulins installés	Construction de 04 abris équipés de moulin à céréales à Matchiolta, Drame, Midjivin et Bisselé	Commune	DDPROFF	12 000 000	Commune	PDR-EN
		30 organisations féminines appuyées	Appui en matériel à 30 organisations féminines par an	Commune	MINPROFF DSC Autres	1 000 000	Commune	/
		02 sessions de formations organisées	Organisation de 02 sessions de formations des associations par an	MINPROFF	Commune MINADER MINEPIA Autres	1 000 000	Commune	/
Contribuer au développement de la famille	Stabiliser et cohésion de la famille	Populations sensibilisés sur l'importance et l'établissement des	Sensibilisation des populations sur l'importance et la nécessité d'établir les actes de naissance aux	MINPROFF	Commune Minedub MINAS	50 000	Commune	

SECTEUR : PROMOTION DE LA FEMME ET DE LA FAMILLE								
PROBLEME : Faible épanouissement de la femme et de la famille								
OBJECTIF SUPERIEUR (DSCE) : Créer des conditions favorables à l'épanouissement de la femme et sa meilleure contribution au développement socio économique								
OBJECTIF GLOBAL : Faciliter un meilleur épanouissement de la femme								
Objectifs spécifiques	Résultats attendus	Indicateurs de résultats	Activités à entreprendre	Responsables	Partenaires/Appui technique	Coûts estimatifs	Source de financement	
		actes de naissance	enfants de 34 villages					
			Appui financier et technique à familles indigentes pour l'établissement d'actes de naissance à leurs enfants (500/an)	Commune	MINPROFF UNICEF Autres	5 000 000	Commune	
			Subvention de la scolarité de 100 jeunes filles des familles pauvres (100/an)	Commune	MINPROFF Autres	500 000	Commune	
			Organisation de 3 célébrations collectives de mariage (01/an)	MINPROFF	Commune autres	600 000	Commune	
Promouvoir des activités socio-économiques de la femme et du genre	Egalité du genre et équité respectées dans les communautés	Au moins 60% des activités féminines sont appuyées	Sensibiliser les communautés sur la scolarisation de la jeune fille	Commune	MINPROFF MINEDUB OSC Autorités traditionnelles et religieuses	500 000	Commune	
			Former et éduquer les femmes sur les droits et les devoirs	MINPROFF	Commune ALDEPA OSC, Autres	1 000 000	Commune	
			Vulgariser les instruments juridiques relatifs aux droits de la femme au sein des communautés	MINPROFF	Commune MINJUSTICE OSC, Autres	200 000	Commune	
			Combattre le mariage précoce et forcé et sanctionner les auteurs	MINPROFF	Autorités traditionnelle et religieux Commune Autre	200 000	Commune	
TOTAL						43 150 000		

Source : Résultat des diagnostics participatifs réalisés dans l'espace géographique en vue d'élaboration du PCD de la Commune de Kaélé

SECTEUR : ENSEIGNEMENT SUPERIEUR								
PROBLEME : Difficulté d'accès des nouveaux bacheliers aux études supérieures								
OBJECTIF SUPERIEUR (DSCE) : Faciliter l'accès à un enseignement supérieur professionnalisé								
OBJECTIF GLOBAL : Faciliter l'accès à l'enseignement supérieur								
Objectifs spécifiques	Résultats attendus	Indicateurs de résultats	Activités à entreprendre	Responsables	Partenaires/Appui technique	Coûts estimatifs	Source de financement	
organiser les étudiants de la commune de Kaélé en associations	une association des élèves et étudiants de la commune de Kaélé est créée	Nombre d'association des élèves et étudiants créée	Accroître la subvention des associations des étudiants	Commune	MINESUP	500 000	Commune	/
			Mettre en place d'un répertoire des étudiants bacheliers et autres	Commune	MINESUP	100 000	Commune	/
Appuyer les associations des élèves et étudainats de la commune de Kaélé	Les appuis multiformes sont apportés aux étudiants de la commune de Kaélé	Nombre des minis cités construites	Construction de minis cités dans les villes universitaires	Commune	MINESUP	20 000 000	Commune	/
		Nombre d'étudiants boursiers	Bourse accordée aux étudiants démunis	Commune	MINESUP	500 000	Commune	/
		Nombre d'étudiants stagiaires	Stage des vacances accordées aux étudiants	Commune	MINESUP	1 000 000	Commune	/
TOTAL						22 600 000		

Source : Résultat des diagnostics participatifs réalisés dans l'espace géographique en vue d'élaboration du PCD de la Commune de Kaélé

SECTEUR : SPORT ET EDUCATION PHYSIQUE								
PROBLEME : Difficultés d'accès aux infrastructures sportives et service d'éducation physique								
OBJECTIF SUPERIEUR (DSCE) : Promouvoir le développement des infrastructures des sports et d'éducation physique								
OBJECTIF GLOBAL : Faciliter l'accès aux infrastructures de sport et éducation physique								
Objectifs spécifiques	Résultats attendus	Indicateurs de résultats	Activités à entreprendre	Responsables	Partenaires/ Appui technique	Coûts estimatifs	Source de financement	
Réaliser les nouvelles infrastructures sportives et éducatives s infrastructures existantes de sport et d'éducation physiques dans l'espace géographique de la Commune dans toutes les disciplines sportifs	Les populations ont accès aux nouvelles infrastructures de qualité	02 complexes sportifs construits	Construction de 02 complexes sportifs à Lara et à Kaélé	Commune	DDESP	50 000 000	Commune	BIP
		Clôture du stade municipal construit	Construction de la clôture du stade municipal de kaélé	Commune	DDESP	20 000 000	Commune	/
		03 aires de jeux créés et aménagées	Créer des aires de jeux à Doumrou, Boboyo et Midjivin	Commune	DDESP	20 000 000	Commune	/
Réhabiliter et entretenir les infrastructures existantes	Les infrastructures sportives sont réhabilitées et entretenues	Nombre d'infrastructures sportives entretenues	Réhabilitation des infrastructures sportives	Commune	DDESP	20 000 000	Commune	/
Améliorer l'encadrement des sportifs des jeunes	Encadrement est amélioré	14 cadres d'EPS affectés	Affectation du personnel qualifié (14 cadres d'EPS)	Commune	DDESP	200 000	Commune	/
Sensibiliser les adultes à la pratique de l'éducation physique	Les adultes pratiquent l'éducation physique	Nombre d'adultes pratiquant l'éducation physique	Aménagement d'un parcours pour adulte	Commune	DDESP	2 000 000	Commune	/
TOTAL						112 200 000		

Source : Résultat des diagnostics participatifs réalisés dans l'espace géographique en vue d'élaboration du PCD de la Commune de Kaélé

SECTEUR : JEUNESSES ET EDUCATION CIVIQUE

PROBLEME : Faible encadrement des jeunes								
OBJECTIF SUPERIEUR (DSCE) : Augmenter l'offre et la qualité de la formation et de l'encadrement des jeunes								
OBJECTIF GLOBAL : Promouvoir l'épanouissement de la jeunesse et les vertus de l'éducation civique								
Objectifs spécifiques	Résultats attendus	Indicateurs de résultats	Activités à entreprendre	Responsables	Partenaires Appui technique	Coûts estimatifs	Source de financement	
Améliorer l'encadrement des jeunes	Des infrastructures appropriées sont construits et opérationnelle	5 CMPJ construits et opérationnels	Construction de 5 CMPJ à Kaélé, Lara, Midjivin, Boboyo et Doumrou	Commune	DDJEC	100 000 000	Commune	BIP
		01 DAJEC construite	Construction et équipement du DAJEC	Commune	DDJEC	45 000 000	Commune	/
Faciliter l'accès des jeunes aux microcrédits	Les jeunes ont de plus en plus accès au financement	100 microprojets financés	Appui au financement des projets des jeunes par la Commune	Commune	DDJEC	50 000 000	Commune	/
Sensibiliser les consciences pour le respect des emblèmes et symboles nationaux	Les emblèmes et symboles nationaux sont respectés	Nombre de visite effectués dans les services et chefferies	Formation des 100 volontaires au service civique national de participation au développement	Commune	DDJEC	10 000 000	Commune	/
Promouvoir l'éducation civique et intégration nationale	Education populaire 0 la valeur civique et intégration nationale promu	Cadre d'éducation populaire et d'épanouissement de la jeunesse crée et opérationnel	Animation et réalisation de projets "émergence jeunesse"	COMMUNE	DDJEC	1 300 000	Commune	/
Construire et équiper le bureau conseil national de la jeunesse au niveau communal	Bureau communal du CNJC construit et opérationnel et équipé	01 bureau de CNJC construit, équipé et fonctionnel	Construction de 01 bureau CNJC	Commune	DDJEC	40 000 000	Commune	/
Faciliter le fonctionnement du Comité d'Arrondissement de l'Education et de l'Intégration Nationale de Kaélé	COARECIN outillé	Nombre des bacs à ordures, des matériels disponibles	Dotation du comité en back à ordures, matériels d'hygiène et assainissement, des boîtes des images	Commune	DDJEC	5 000 000	Commune	/
TOTAL						251 300 000		

Source : Résultat des diagnostics participatifs réalisés dans l'espace géographique en vue d'élaboration du PCD de la Commune de Kaélé

SECTEUR : RECHERCHE SCIENTIFIQUE ET DE L'INNOVATION								
PROBLEME : Faible vulgarisation des produits et des résultats de la recherche scientifique et des innovations								
OBJECTIF SUPERIEUR (DSCE) : Promouvoir et valoriser les résultats de la recherche								
OBJECTIF GLOBAL : Faciliter la valorisation des produits de la recherche scientifique et de l'innovation								
Objectifs spécifiques	Résultats attendus	Indicateurs de résultats	Activités à entreprendre	Responsables	Partenaires Appui technique	Coûts estimatifs	Source de financement	
Vulgariser les produits de la recherche scientifique et de l'innovation dans l'espace géographique de la Commune	Les produits et les résultats de la recherche des innovations sont connus et utilisé par tous	Nombre des structures créés	Création des structures d'encadrement	Commune	MINRESI	10 000 000	Commune	/
		Nombre de champs semencier mis en place	Mise en place des champs semenciers	Commune	MINRESI	5 000 000	Commune	/
		Existence des textes	Organisation du secteur des matériaux locaux de construction (brique en terre cuite)	Commune	MINRESI	50 000	Commune	/
		Nombre de séance organisée	Formation sur l'analyse et le conditionnement des produits agricoles	Commune	MINRESI	500 000	Commune	/
		Nombre de séance de formation organisée	Formation sur les techniques d'élevage non conventionnel	Commune	MINRESI	500 000	Commune	/
		Existence d'une organisation des tradi praticien	Structuration des tradi praticiens	Commune	MINRESI	50 000	Commune	/
TOTAL						16 100 000		

Source : Résultat des diagnostics participatifs réalisés dans l'espace géographique en vue d'élaboration du PCD de la Commune de Kaélé

SECTEUR : ARTS ET LA CULTURE								
PROBLEME : Faible valorisation des arts et de la culture								
OBJECTIF SUPERIEUR (DSCE) : Permettre aux populations de satisfaire leurs besoins essentiels, de jouir de leurs droits fondamentaux et d’assumer leurs devoirs								
OBJECTIF GLOBAL : Valoriser les arts et la culture dans l’espace géographique de la Commune								
Objectifs spécifiques	Résultats attendus	Indicateurs de résultats	Activités à entreprendre	Responsables	Partenaires Appui technique	Coûts estimatifs	Source de financement	
Promouvoir l’art et la culture locale	Les arts et la culture sont valorisés	Nombre de musée construit	Construction de 01 musée	Commune	DDAC	15 000 000	Commune	/
		Nombre de festival organisé	Appui à l’organisation de festival culturel	Commune	DDAC	500 000	Commune	/
		Nombre de maison de culture construit	Construction d’une maison de culture	Commune	DDAC	5 000 000	Commune	/
		Répertoire du patrimoine élaboré	Inventaire du patrimoine culturel	Commune	DDAC	100 000	Commune	/
		Nombre des œuvres promus	Promotion des œuvres d’art locale	Commune	DDAC	500 000	Commune	/
TOTAL						21 100 000		

Source : Résultat des diagnostics participatifs réalisés dans l'espace géographique en vue d'élaboration du PCD de la Commune de Kaélé

SECTEUR : TOURISME ET LOISIRS								
PROBLEME : Faible développement du tourisme et de loisirs								
OBJECTIF SUPERIEUR (DSCE) : Accroître de 50% au moins l'effectif annuel des touristes internes et externes dans la Commune								
OBJECTIF GLOBAL : Faciliter le développement du potentiel touristique								
Objectifs spécifiques	Résultats attendus	Indicateurs de résultats	Activités à entreprendre	Responsables	Partenaires Appui technique	Coûts estimatifs	Source de financement	
Valoriser les potentiels touristiques locaux	Le tourisme est valorisé dans l'espace géographique de la Commune	Nombre d'office de tourisme crée et construit	Création et construction d'un office communal de tourisme	Commune	DDTOUL	5 000 000	Commune	/
		Nombre d'auberge municipale construit	Construction d'une auberge municipale	Commune	DDTOUL	25 000 000	/	BIP
		Nombre de site touristique identifié	élaboration d'une cartographie des sites touristiques de la Commune	Commune	DDTOUL	100 000	Commune	/
TOTAL						30 100 000		

Source : Résultat des diagnostics participatifs réalisés dans l'espace géographique en vue d'élaboration du PCD de la Commune de Kaélé et journal des projets 2013

SECTEUR : POSTES ET TELECOMMUNICATIONS								
PROBLEME : Difficulté d'accès aux services postaux et de télécommunication								
OBJECTIF SUPERIEUR (DSCE) : Faciliter l'accès aux moyens de télécommunications modernes								
OBJECTIF GLOBAL : Faciliter l'accès aux nouvelles techniques d'information et de la communication								
Objectifs spécifiques	Résultats attendus	Indicateurs de résultats	Activités à entreprendre	Responsables	Partenaires Appui technique	Coûts estimatifs	Source de financement	
Améliorer l'accès aux infrastructures moderne de nouvelles techniques d'information et de la télécommunication de la Commune	Les populations de la commune ont accès aux services des postes et de télécommunications	Nombre des services de postes exerçant dans l'espace communal	Construction des nouveaux services des postes dans la commune	Commune	DRCAMTEL	60 000 000	Commune	/
		Nombre de villages couverts par le réseau de téléphonie mobile	Renforcement des antennes relais des signaux ORANGE, MTN et CAMTEL	Commune	DRCAMTEL ORANGE MTN	300 000 000	Commune	/
TOTAL						360 000 000		

Source : Résultat des diagnostics participatifs réalisés dans l'espace géographique en vue d'élaboration du PCD de la Commune de Kaélé

SECTEUR : COMMUNICATION

PROBLEME : Difficultés d'accès à l'information								
OBJECTIF SUPERIEUR (DSCE) : Développer les infrastructures de communication pour contribuer à la création d'un espace économique intégré et viable								
OBJECTIF GLOBAL : Faciliter l'accès aux sources d'information								
Objectifs spécifiques	Résultats attendus	Indicateurs de résultats	Activités à entreprendre	Responsables	Partenaires Appui technique	Coûts estimatifs	Source de financement	
Améliorer la couverture médiatique de l'espace géographique de la Commune	tous les villages de la commune sont couverts par les ondes radios et télévisions	Nombre des radios et télévisions qui desservent les villages de la commune	Réhabiliter la radio communautaire de Kaélé	Commune	DDCOM	1 000 000	Commune	/
		Nombre de kiosques et point de vente des journaux construits	Création de points de vente de presses dans les grandes agglomérations de Lara, Doumrou et Kaélé	Commune	DDCOM	300 000	Commune	/
Améliorer la couverture des zones d'ombres	Amélioration de la couverture médiatique	Nombre d'antenne relais nouveaux installés renforcés	Installation des antennes relais	Commune	DDCOM/CAMTEL	100 000 000	Commune	/
TOTAL						101 300 000		

Source : Résultat des diagnostics participatifs réalisés dans l'espace géographique en vue d'élaboration du PCD de la Commune de Kaélé

SECTEUR : MINES, INDUSTRIES ET DEVELOPPEMENT TECHNOLOGIQUE								
PROBLEME : Faible développement des mines et des industries								
OBJECTIF SUPERIEUR (DSCE) : Développer dans l'agro industrie une chaine de transformation des valeurs en mettant en place la transformation des produits du terroir								
OBJECTIF GLOBAL : Valoriser le potentiel industriel minier et du développement technologique								
Objectifs spécifiques	Résultats attendus	Indicateurs de résultats	Activités à entreprendre	Responsables	Partenaires Appui technique	Coûts estimatifs	Source de financement	
Améliorer l'exploitation des sites des produits carrières (sable, graviers, latérite)	Exploitation des sites des produits de carrière améliorée	Sites identifiées (existence d'une liste)	Identification des sites dans le ressort de la Commune	DDMINDT	Commune	300 000	Commune	MINMIDT
		Liste des sites délimités	Délimitation et aménagements des sites d'exploitations des produits de carrière	DDMINDT Commune	MINMIDT MINDCAF MINATD	2 000 000	Commune	/
Améliorer le développement de l'industrie et de l'innovation technologique	Les industries sont développées et les innovations technologique vulgarisées	5 projets innovants fonctionnels	Appui à la production des projets innovants	Commune MINMIDT	PNDP MINMIDT Commune	150 000 000	Commune	MINMIDT
TOTAL						152 300 000		

Source : Résultat des diagnostics participatifs réalisés dans l'espace géographique en vue d'élaboration du PCD de la Commune de Kaélé

SECTEUR : TRANSPORT

PROBLEME : Difficultés de déplacement des personnes et des biens								
OBJECTIF SUPERIEUR (DSCE) : Faciliter un meilleur accès aux infrastructures de transport								
OBJECTIF GLOBAL : Faciliter la libre circulation des biens et des personnes								
Objectifs spécifiques	Résultats attendus	Indicateurs de résultats	Activités à entreprendre	Responsables	Partenaires Appui technique	Coûts estimatifs	Source de financement	
Améliorer les infrastructures de transport dans l'espace géographique	Amélioration des infrastructures de transport	02 Gares routières aménagées	Aménagement de 02 gares routières à Lara et à Doumrou	Commune	DDTRANS	5 000 000	Commune	/
		Gare routière construite	Construction de 01 gare routière moderne à Kaélé	Commune	DDTRANS Architecte	100 000 000	Commune	/
		07 stationnements créés	Création des 07 stationnements à moto taxi	Comune	DDTRANS	10 000 000	Commune	/
Faciliter la structuration du secteur du transport	Secteur des transports structuré	Existence de 01 syndicat et des textes réglementaires	Réglementation l'âge d'accès à la profession de la moto taxi	Commune	DDTRANS	300 000	Commune	/
		Acte de création	Création et ouverture d'une auto école	Commune	DDTRANS	50 000 000	Commune	/
TOTAL						165 300 000		

Source : Résultat des diagnostics participatifs réalisés dans l'espace géographique en vue d'élaboration du PCD de la Commune de Kaélé

5.3. Situation de l'Economie Locale

L'économie locale de la Commune de Kaélé est basée principalement sur les secteurs productifs de l'agriculture, de l'élevage, de la commercialisation et la transformation des produits alimentaires, de l'économie sociale et artisanat.

Les atouts et potentialités relevées :

Au niveau de l'agriculture la disponibilité et la fertilité des terres, l'existence des bas fonds propices pour les cultures maraichères de contre saison, une production agricole plus ou moins abondante de l'oignon et la présence des services d'encadrement disséminés à travers l'espace géographique de la Commune ;

Au niveau de l'élevage, on note la disponibilité du pâturage, l'existence d'un cheptel varié d'espèces (bovins, ovins, caprins, porcins ainsi que la volaille), la sédentarisation progressive des éleveurs facilitées par un encadrement plus ou moins efficient.

Au niveau de la commercialisation et la transformation des produits alimentaires. Les revenus monétaires de nombreux ménages ruraux et urbains proviennent essentiellement de la commercialisation des produits agricoles. Il s'agit notamment de la vente du niébé dont la transformation permet d'obtenir de la farine pour la fabrication des beignets.

L'économie sociale et artisanat porte notamment sur la transformation des ressources naturelles (paille en natte et seckho, argile en poterie, la forge pour la fabrication des lances, des houes, couteaux et machettes, du bois pour chaises et lits, et de la terre en brique cuite).

Les mines quant à elles sont caractérisées par une exploitation anarchique du sable, du gravier. Ces sites sont localisés dans les mayos et les pieds de montagnes.

D'une manière générale, l'économie locale de la Commune comme relevé ci-haut se résume autour des trois principaux secteurs que sont :

- **Secteur primaire**

Ce secteur est marqué par les activités agricoles tant au niveau des villages que des espaces urbains même si elles sont pratiquées de manière disproportionnée. Les activités d'élevage sont pratiquées dans les domiciles des centres urbains et dans les villages autour des zones de pâturage réservées à cet effet. A ce secteur s'ajoute également la gestion des ressources naturelles caractérisée par l'exploitation des carrières de sable et de gravier qui jouxtent les centres urbains.

On note aussi la vente du bois de chauffe qui provient de la coupe abusive du bois et dont le phénomène tend à prendre une ampleur incontrôlable.

- **Secteur secondaire**

Il existe au niveau de l'espace géographique de la Commune de Kaélé des potentialités pour la création des industries. L'implantation de la SODECOTON est une illustration palpable. Tout comme la future construction du complexe agro-industriel de Kaélé. Il faut également noter l'existence des petites activités de transformation telles que la menuiserie, la transformation des céréales et des légumes pour l'autoconsommation et la vente, les activités de couture, de broderie. L'artisanat bien que embryonnaire est exercée de manière informelle et individuelle par une frange assez importante de la population.

- **Secteur tertiaire**

Il est surtout développée dans les espaces urbains notamment celui de Kaélé centre et est caractérisé par :

- Le commerce de gros et détail constitué des produits alimentaires, de quincaillerie et des produits manufacturés ;
- Les services (saisie, impression et photocopies des documents) pour la bureautique, les garages pour le dépannage des véhicules et engins, les calls box ou cabines téléphoniques, les salons de coiffure, les cordonniers, les vendeurs de médicaments de la rue, les barmans, les brasseuses de "bil-bil" ou bière locale ;
- Le transfert d'argent assuré par 04 établissements de micro finance : Express Union, Express Exchange, Emi Money et Crédit du Sahel ;
- Les chantiers de construction pour l'exécution des projets du Budget d'Investissement Publics (BIP) pour la réalisation des ouvrages ou infrastructures publiques ;
- Le transport des biens et des personnes est caractérisé par la présence d'une gare routière à Kaélé et une agence de voyage Danay Express qui desservent la ville de Kaélé et les autres localités du département et de la région,
- Le transport du courrier et colis assuré par l'agence MTA dans la ville de Kaélé ;
- Les activités touristiques sont très peu développées par le manque de sites attrayants et la non valorisation des objets d'arts culturels.

Tableau 19 : Secteur créateur d'emplois et de richesse dans la Commune

Secteur	Potentialités	Obstacles à lever	Axes stratégiques	Actions à entreprendre	Activités génératrices des revenus possibles	Emplois probables
Agriculture	<u>CULTURE D'OIGNONS</u> <ul style="list-style-type: none"> - Terres cultivables disponibles - Climat favorable à la pratique de 2 cycles de production agricole, de cultures maraichères - Existence des pistes d'accès - Grandes métropoles reliées au bassin de production par des routes bitumées - Populations laboureuse - Fort potentiel humain 	<ul style="list-style-type: none"> - Pertes post récolte - Cherté des intrants 	Réduire les pertes post récoltes Améliorer les conditions de production pour accroître les rendements	<ul style="list-style-type: none"> - Subventionner les intrants - Construction des magasins de stockage 	<ul style="list-style-type: none"> - Commercialisation des produits (achat et vente) - Exportation dans les autres villes du territoire national 	Manque d'œuvre (ouvrier) Auto emploi
	<u>CULTURE DE COTON</u> <ul style="list-style-type: none"> - Existence de la structure d'encadrement SODECOTON - Grand zone de production de coton - Existence de pistes rurales - Terres cultivables - Climat favorables 	Baisse de la fertilité des sols	Augmenter les rendements	Pratique de la culture sous couvert végétal Pratique de la jachère Restauration des sols	Développement du petit commerce suite au reversement des ristournes	Main d'œuvre (ouvrier) Auto emploi
	<u>CULTURE DE NIEBE</u> <ul style="list-style-type: none"> - Terres cultivables disponible - Climat favorable - Existence des structures d'encadrement (Poste agricole, DAADER, projets) 	Persistance des maladies phytosanitaires Pertes post récoltes	Accroître la productivité agricole	Subvention des intrants agricole Lutter contre les maladies phytosanitaires	Mise en place de petites unités de transformation Fabrication des beignets	Besoins en main d'œuvre (ouvrier) Auto emploi

Secteur	Potentialités	Obstacles à lever	Axes stratégiques	Actions à entreprendre	Activités génératrices des revenus possibles	Emplois probables
	<u>Culture du sorgho de saison sèche (Kara)</u> - Sols propices à la culture du sorgho de la saison sèche - Potentiel humain très élevé	Aléas climatique	Accroître les superficies cultivables	Respect du calendrier cultural Stockage des productions	Achat et revente des produits céréales	Besoins en main d'œuvre (ouvrier) Auto emploi
Elevage, pêches et industries animales	- Disponibilité du pâturage - Disponibilité du fourrage - Existence de système d'abreuvement du cheptel - Présence des structures d'encadrement CNZV, DAPIA, Projet et programmes - Fort potentiel humain	Anarchie dans la vaccination, Estimation de l'effectif du cheptel, Rareté de l'eau en saison sèche, Éleveurs non formés aux techniques de production et de conservation du fourrage	Promouvoir le rendement en élevage	Renforcement des capacités techniques des éleveurs en fabrication du fourrage	Achat et vente des animaux Embauche des petits et gros ruminants	Auto emploi Création des dépôts de vente de produit vétérinaires
Tourisme	Existence d'un potentiel non valorisé (site sacrée) Existence des services d'encadrement (DDTOUL)	Faire connaître le potentiel existant	Faciliter le développement du tourisme	Identifier les sites touristiques existant, Faire le marketing autour des sites identifiés	Ecotourisme	Auto emploi (guides touristique)
MINMIDT	Disponibilité de la matière première pour la fabrication des briques en terre cuite	Domaine très peu valorisé	valoriser la fabrication des briques en terre cuite	Faire connaître le domaine Organiser l'activité Appui financier	Vente des briques en terre cuite	Auto emploi

5.4. Coût estimatif du PCD

Tableau 20 : Coût estimatif du PCD

N°	SECTEURS	COUTS ESTIMATIFS
1.	CHANGEMENT CLIMATIQUE	13 600 000
2.	INSTITUTION COMMUNALE	349 600 000
3.	MINADER	549 400 000
4.	MINAS	50 050 000
5.	MINATD	166 500 000
6.	MINCOM	101 300 000
7.	MINCOMMERCE	365 450 000
8.	MINCULTURE	21 100 000
9.	MINDCAF	158 500 000
10.	MINEDUB	936 550 000
11.	MINEE	1 125 000 000
12.	MINEFOP	170 700 000
13.	MINEPDED	92 600 000
14.	MINEPIA	1 085 400 000
15.	MINESEC	589 900 000
16.	MINESUP	22 500 000
17.	MINFOF	39 600 000
18.	MINHDU	1 755 500 000
19.	MINJEC	251 800 000
20.	MINMIDT	152 300 000
21.	MINPMESA	5 680 000
22.	MINPOSTEL	360 000 000
23.	MINPROFF	43 150 000
24.	MINRESI	16 100 000
25.	MINSANTE	1 428 680 000
26.	MINSEP	112 200 000
27.	MINTOUR	30 100 000
28.	MINTP	264 000 000
29.	MINTRANSPORT	165 300 000
30.	MINTSS	6 300 000
31.	PETITE ENFANCE	12 100 000
TOTAL		9 851 060 000

5.5. Esquisse du Plan d'utilisation et de gestion des terres de l'espace communal

Tableau 21 : Plan d'utilisation et de gestion des terres

RESSOURCE	LOCALISATION ET STATUT D'EMPLOI	POTENTIEL	UTILISATEUR	CONTROLEUR	MODE DE GESTION	TENDANCE	PROBLEME/ CONTRAINTE	ACTIONS A ENTREPRENDRE
Terres cultivables	Autour des villes et villages et servant aux cultures vivrières et de rente (sorgho, coton)	Fertilité des sols par endroit	Populations riveraines SODECOTON	Chefs des villages	Libre	Appauvrissement des sols	<ul style="list-style-type: none"> - Infertilité par endroit - Maladie phytosanitaire (striga) - Faible mécanisation - Faible production 	<ul style="list-style-type: none"> - Restauration des sols - Rotation des cultures - Utilisation de la fumure
Ressources forestières	Savanes Montagnes fréquenté pour le pâturage	Espèces forestiers (acacia, nems, fruitiers, bois de chauffe : Espèces fauniques (mammifères, oiseau et poison) Espèces fourrage	Population riverain <ul style="list-style-type: none"> - Chasseurs - Braconniers - Vendeurs de bois - Eleveurs 	Services techniques de l'Etat	Réglementé par les textes	En voie de disparition	<ul style="list-style-type: none"> - Coupe abusive de bois - Refuge des coupeurs de routes - Feux de brousse 	<ul style="list-style-type: none"> - Reboisement - Respecter les textes en matière de coupe de bois
Carrière de sable et gravier	Lit des mayos et cours d'eau pour construction des infrastructures et autres ouvrages	Moellon Sable Gravier	Populations riveraines Entrepreneurs Prestataire des services	Commune DDMIDT	Gestion réglementée	Dégradation des berges et des mayos Modification de l'environnement	Exploitation anarchique Secteur non réglementé Manque à gagner	Réglementation du secteur
Bas fonds	En zone marécageux et généralement utilisé pour le maraichage	Propice à la culture des légumes, des oignons et les vergers Terre propice à la fabrication des briques en terres cuites	Populations riveraines Agriculteurs	Chefs de villages	Libre	Rétrécissement Eloignement de la nappe phréatique	Tariesement Insuffisance d'eau Utilisation excessive d'engrais Maladies phytosanitaires Ravinement	

5.6. Synthèse des microprojets prioritaires par village

Tableau 22 : Fiche de synthèse des microprojets prioritaires des villages

VILLAGE /URBAIN	Rang des projets sociaux prioritaires					Rang des projets économiques prioritaires			Total	Projet prioritaires sélectionnée par chaque village		
	1 ^{er}	2ème	3ème	4ème	5ème	1 ^{er}	2ème	3ème		Intitulé du projet	Cout estimatif	Justification
Kaélé	Réhabilitation de 01 forage immergé à l'Hôpital de district de kaélé	Construction de 02 blocs de 06 latrines à l'Hôpital de district et au marché de Kaélé	Construction de 01 bloc de 02 salles de classe à l'EP. de Pougou-Pougou	Construction d'un bloc multimédia équipé au Lycée Technique de Kaélé	Construction de 03 canaux d'évacuation d'eau de pluies	Construction de 02 blocs de 20 boutiques au marché central de Kaélé	Réhabilitation de l'abattoir de Kaélé	Construction de 01 auberge communale	8	Réhabilitation de 01 forage immergé à l'Hôpital de district de kaélé	8 000 000	Le 03 derniers années la commune a connu un épidémie de choléra
	8 000 000	7 000 000	18 000 000	30 000 000	15 000 000	20 000 000	10 000 000	25 000 000	130 000 000			
Lara	Construction de 01 centre médical de santé	Construction de 01 forage au quartier lycée	Construction de 01 bloc de 02 salles de classe au CETIC de Lara	Extension du réseau électrique aux quartiers Poussouparé, Kiléra et Lycée	Construction de 01 complexe sportif	Aménagement et réhabilitation du bief de Lara	Aménagement de la gare routière	Appuis aux GIC d'exploitants de carrière	8	Aménagement et réhabilitation de 01 bief de Lara à Poussouporé	10 000 000	Cette réhabilitation relancerait les AGR autour de ce bief
	30 000 000	3 000 000	10 000 000	30 000 000	50 000 000	10 000 000	5 000 000	5 000 000	113 000 000			
Doumrou	Adduction d'eau potable	Construction et équipement de 01 salle informatique au Lycée de Doumrou	Construction de 01 bloc de 02 salles de classe équipé à EP Doumrou	Construction de 01 bâtiment d'hospitalisation et acquisition du matériel d'équipement au CSI de Doumrou	Extension du réseau électrique aux quartiers Wafango (1000m) et Dandé Mayo (300m), Douzaïla	Construction de 01 abattoir moderne au marché	Aménagement des quatre entrées principales de Doumrou	Construction de 04 hangars de marché au marché	8	Construction de 01 abattoir moderne au marché	15 000 000	Les conditions d'battage des animaux ne sont pas sains
	30 000 000	30 000 000	18 000 000	15 000 000	25 000 000	20 000 000	15 000 000	21 000 000	164 000 000			

Plan Communal de Développement (PCD) de Kadé

VILLAGE /URBAIN	Rang des projets sociaux prioritaires					Rang des projets économiques prioritaires			Total	Projet prioritaires sélectionnée par chaque village		
	1 ^{er}	2ème	3ème	4ème	5ème	1 ^{er}	2ème	3ème		Intitulé du projet	Cout estimatif	Justification
Mboursou	Equipement du CSI de Mboursou	Creusage de 01 forage et traitement de l'eau	Réalisation de 01 marre artificielle	Construction de 01 bâtiment abritant le CES	Construction de 01 Centre de promotion de la femme et de la famille	Acquisition des semences améliorées	Acquisition de 01 tracteur	Acquisition de 02 moulins à céréales et 01 moulin à arachide	8	Equipement du CSI de Mboursou	2 000 000	CSI est resté longtemps sans équipement
	2 000 000	5 000 000	30 000 000	18 000 000	30 000 000	1 000 000	15 000 000	6 000 000	135 000 000			
Manoré	Construction et équipement de 01 bloc de 03 salles de classe à EP Manoré	Connexion au réseau électrique (3Km)	Bitumage de l'axe Goudron-Manoré	Réalisation de 01 forage à Madassilpaing-Foulbé	Equipement du CSI (15 lits, microscope...)	Construction de 01 magasin de stockage de céréales	Réalisation de 01 marre artificielle	Acquisition et installation de 01 moulin à écraser les arachides	8	Construction et équipement de 01 bloc de 03 salles de classe à EP Manoré	15 000 000	Insuffisance des salles de classe
	15 000 000	10 000 000	30 000 000	32 000 000	15 000 000	5 000 000	30 000 000	3 000 000	146 000 000			
Drame	Construction de 01 centre de formation aux métiers agricoles et pastoraux	Acquisition et installation de 01 moulin à Gaz-oil	Réalisation de 01 forage	Construction de 01 bloc de 02 salles de classe à l'EP	Affectation du personnel de santé	Réalisation de 01 marre artificielle	Acquisition de 500 appareils de traitement + les produits	Acquisition de 01 tracteur	8	Construction de 01 centre de formation aux métiers agricoles et pastoraux	30 000 000	Besoins exprimé par la majorité des jeunes
	30 000 000	3 000 000	8 000 000	36 000 000	100 000	30 000 000	22 500 000	32 000 000	159 600 000			
Sokoye	Réalisation de 01 forage	Connexion au réseau électrique	Construction de 01 bloc de 02 salles de classe à l'EP en création	Aménagement de la route dans la localité et construction de 01 radier	Reboisement de la localité de 1ha de superficie	Réalisation de 01 marre artificielle	Acquisition de 10 motopompes pour la production d'oignons	Acquisition et installation de 02 moulins à Gaz-Oil	8	Réalisation de 01 forage à Sokoye	8 000 000	Consommation d'eau potable fait éviter les maladies diarrhéiques
	8 000 000	10 000 000	18 000 000	10 000 000	2 000 000	30 000 000	1 000 000	6 000 000	85 000 000			
Bipaing	Réalisation de 01 forage	Construction et équipement de 03 blocs e 02 salles de classe	Subvention des prix des médicaments	Connexion au réseau électrique AES Sonel	Construction et équipement de 01 bloc de 03 salles de classe	Acquisition de 100 charrues équipées de corps sarcleurs	Aménagement de 01 marre	Appui aux microprojets financement de GIC	8	Réalisation de 01 forage au Lycée de Bipaing	8 000 000	La réalisation de forage fera éviter de longs déplacements aux élèves

Plan Communal de Développement (PCD) de Kaélé

VILLAGE /URBAIN	Rang des projets sociaux prioritaires					Rang des projets économiques prioritaires			Total	Projet prioritaires sélectionnée par chaque village		
	1 ^{er}	2ème	3ème	4ème	5ème	1 ^{er}	2ème	3ème		Intitulé du projet	Cout estimatif	Justification
	8 000 000	54 000 000	500 000	10 000 000	27 000 000	4 500 000	30 000 000	1 000 000	151 000 000			
Mazang	Extension du réseau électrique AES-Sonel	Réalisation de 01 Forage Malategome	Construction et équipement de 01 bloc de 02 salles de classe à l'EP. Mazang	Construction de 01 CES sur l'axe Mazang-Manoré à 500m du goudron	Construction de 01 centre de consultation prénatale	Acquisition et installation de 02 moulins à céréales	Construction de 01 magasin de stockage des céréales	Réalisation de 01 mare artificielle	8	Extension du réseau électrique AES-SONEL	15 000 000	L'éclairage pourrait éloigner l'insécurité
	15 000 000	8 000 000	18 000 000	18 000 000	10 000 000	3 000 000	5 000 000	30 000 000	126 000 000			
Berkédé	Construction de 01 bloc de 02 salles de classe à l'EP Berkédé I	Construction de 01 CSI	Réalisation de 02 forages	Connexion au réseau électrique AES-SONEL	Traçage du village	Construction de 01 poste agricole	Curage de la mare	Délimitation de la zone de pâturage et création de 01 piste à bétail	8	Construction de 01 bloc de 02 salles de classe à l'EP Berkédé I	10 000 000	Insuffisance des salles de classe
	10 000 000	30 000 000	16 000 000	10 000 000	10 000 000	30 000 000	5 000 000	1 000 000	174 000 000			
Kourong	Construction de 01 salle de classe équipée à l'EP de Kourong	Aménagement de la route Kaélé-Kourong	Connexion au réseau électrique	Réalisation de 01 forage	Construction de 01 CSI	Construction de 01 magasin de stockage d'oignons	Acquisition et installation de 03 moulins à céréales à Gaz-Oil	Réalisation de 01 mare artificielle	8	Construction de 01 salle de classe équipée à l'EP de Kourong	5 000 000	Insuffisance des salles de classe
	5 000 000	20 000 000	10 000 000	32 000 000	30 000 000	5 000 000	5 000 000	30 000 000	159 000 000			
Djagara	Aménagement du Tronçon Djagara-Mahai-Dibanwa	Réalisation de 01 forage	Construction de 01 bloc de 03 salles de classe	Acquisition, mise enterre et entretien de 500 plants	Construction de 01 Case de santé	Acquisition de 01 tracteur	Acquisition et installation de 01	Acquisition de 50 porcs par GIC élevage en	8	Aménagement du Tronçon Djagara-Mahai-Dibanwa	5 000 000	Pénibilité de déplacement surtout en saison des

Plan Communal de Développement (PCD) de Kaélé

VILLAGE /URBAIN	Rang des projets sociaux prioritaires					Rang des projets économiques prioritaires			Total	Projet prioritaires sélectionnée par chaque village		
	1 ^{er}	2ème	3ème	4ème	5ème	1 ^{er}	2ème	3ème		Intitulé du projet	Cout estimatif	Justification
							moulin à céréales	vue de commercialisation				pluies
	5 000 000	8 000 000	27 000 000	200 000	5 000 000	32 000 000	3 000 000	1 000 000				
Matchiolta	Acquisition de 200 tables-bancs à EP	Réalisation de 01 forage Poudissoua	Acquisition et installation de 01 moulin à céréales	Réalisation de 20 ha de jachère arborée (400plants/ha)	Connexion au réseau électrique sur 1,5Km	Financement pour la production d'oignons sur 20ha	Financement pour l'élevage porcin (05 verrats)	financement pour la production de Maïs sur 3ha	8	Acquisition de 200 tables-bancs à EP	6 000 000	Les élèves s'asseyent à même le sol
	6 000 000	24 000 000	3 000 000	1 600 000	10 000 000	10 000 000	150 000	300 000	52 050 000			
Moumour	Construction et équipement de 01 bloc de 02 salles de classe au CES de Moumour	Réalisation de 01 forage (pompe vergne)	Réhabilitation de 01 forage	Octroi de 1000 foyers améliorés	Réfection d'un bâtiment de l'EP.	Réalisation de 01 mare artificielle	Acquisition et installation de 02 moulins à Gas-oil	Acquisition de 20 charrues	8	Construction et équipement de 01 bloc de 02 salles de classe au CES	10 000 000	Insuffisance de salles de classe au CES
	10 000 000	8 000 000	4 000 000	3 000 000	5 000 000	30 000 000	6 000 000	9 000 000	93 000 000			
Vaza	Construction de 01 salle de classe à l'EP Vaza	Construction de 01 propharmacie	Electrification du village	Affectation de 5 enseignants qualifiés à l'EP. Vaza	Construction de 01 SAR/SM	Ré profilage du tronçon Zouizoui-Djamboutou	Construction de 01 poste agricole	Construction de 01 centre vétérinaire	8	Construction de 01 salle de classe à l'EP. Vaza	5 000 000	Insuffisance de salles de classe à l'EP
	5 000 000	1 000 000	10 000 000	100 000	30 000 000	20 000 000	30 000 000	30 000 000	139 100 000			
Bololo	Construction de 01 bloc de 02 salles de classe à l'EP.	Construction de 01 CSI	Construction de 01 centre de formation de la femme en petits métiers ruraux	Réalisation de 01 forage Hourbaye	Ré profilage du tronçon Moussourtouk-Kaélé en passant par Bololo	Acquisition des intrants et matériels agricoles pour 5 GIC	Formation de 10 volontaires communautaires en technique d'élevage	Aménagement et construction du marché	8	Construction de 01 bloc de 02 salles de classe à l'EP.	10 000 000	Insuffisance de salles de classe à l'EP
	10 000 000	30 000 000	30 000 000	8 000 000	50 000 000	5 000 000	200 000	10 000 000	159 200 000			
Goubara	Construction de 01 bloc de 02 salles de classe	Construction de 01 forage	Construction de 01 CSI	Construction de 01 CETIC	Connexion au réseau électrique	Construction de 01 grenier communautaire	Construction de 01 centre zootechnique et vétérinaire	Acquisition de 01 moulin communautaire	8	Construction de 01 bloc de 02 salles de classe	20 000 000	Insuffisance de salles de classe
	20 000 000	8 000 000	30 000 000	18 000 000	10 000 000	5 000 000	30 000 000	3 000 000	140 000 000			

Plan Communal de Développement (PCD) de Kadé

VILLAGE /URBAIN	Rang des projets sociaux prioritaires					Rang des projets économiques prioritaires			Total	Projet prioritaires sélectionnée par chaque village		
	1 ^{er}	2ème	3ème	4ème	5ème	1 ^{er}	2ème	3ème		Intitulé du projet	Cout estimatif	Justification
Foulou	Reprofilage du tronçon Foulou-Midjivin	Equipement du CSI	Construction de 01 centre de formation de la femme en petits métiers ruraux	Construction de 01 Ecole Maternelle	Réalisation de 01 forage	Acquisition des intrants et des matériels agricoles pour 8 GIC	Construction de 04 mares à bétails	Construction de 02 blocs de 05 boutiques	8	Reprofilage du tronçon Foulou-Midjivin	15 000 000	Tronçon le plus utilisé mais son état ralentit les échanges
	15 000 000	5 000 000	30 000 000	18 000 000	8 000 000	6 000 000	4 000 000	5 000 000	115 000 000			
Mahai	Réalisation de 01 forage	Réhabilitation de 02 puits busés	Construction de 01 CSI	Construction de 01 bloc de 02 salles de classe	Affectation des 04 enseignants qualifiés	Construction de 01 bief de retenue d'eau	Réprofilage de 20ème de route	Réalisation de 06 ouvrages de franchissement	8	Réalisation de 01 forage	8 000 000	Insuffisance de point d'eau potable
	8 000 000	5 000 000	30 000 000	9 000 000	200 000	1 000 000	10 000 000	160 000 000	232 200 000			
Mindjil	Réalisation de 01 forage au Lycée de Mindjil	Construction et équipement de 01 bâtiment abritant le CSI	Construction et équipement de 01 bloc de 02 salles de classe	Aménagement d'un réseau routier reliant Mindjil à Boudva	Construction de 01 centre de formation en métiers ruraux	Construction de 01 magasin communautaire	Aménagement de la mare artificielle	Construction de 01 hangar, de 01 latrine au marché de Mindjil	8	Réalisation de 01 forage au Lycée de Mindjil	8 000 000	Eviter aux élèves de longs déplacements à la recherche de l'eau
	8 000 000	4 000 000	20 000 000	20 000 000	30 000 000	5 000 000	30 000 000	8 500 000	121 500 000			
Zassinri	Réalisation de 01 forage à Zassinri	Construction de 01 CSI	Construction de 01 bloc de 02 salles de classe	Connexion au réseau électrique	Réalisation des ouvrages d'affranchissement (radier)	Réalisation de 01 mare artificielle	Construction de 01 magasin de stockage	Acquisition de 01 moulin à céréales	8	Réalisation de 01 forage à Zassinri	8 000 000	Insuffisance de point d'eau potable
	8 000 000	30 000 000	18 000 000	10 000 000	10 000 000	30 000 000	5 000 000	3 000 000	122 000 000			
Gaban	Construction de 01 bloc de 02 salles de classe au Lycée de Gaban	Construction de 01 forage	Connexion au réseau électrique	Affectation de 5 personnels sanitaire au CSI	Construction de 01 poste de police	Réalisation de 01 mare artificielle	Construction de 01 antenne réseau relais	Construction de 01 poste agricole	8	Construction de 01 bloc de 02 salles de classe au Lycée de Gaban	10 000 000	Insuffisance de salles de classe
	10 000 000	8 000 000	100 000 000	200 000	30 000 000	30 000 000	100 000 000	30 000 000	324 200 000			

Plan Communal de Développement (PCD) de Kadé

VILLAGE /URBAIN	Rang des projets sociaux prioritaires					Rang des projets économiques prioritaires			Total	Projet prioritaires sélectionnée par chaque village		
	1 ^{er}	2 ^{ème}	3 ^{ème}	4 ^{ème}	5 ^{ème}	1 ^{er}	2 ^{ème}	3 ^{ème}		Intitulé du projet	Cout estimatif	Justification
Zakalang	Rechargement du tronçon Gadas-Pouhoré-Zakalang-Gazaro et la mise de la latérite	Equipement du CSI	Réalisation de 01 forage	Construction de 01 CES	Affectation de 03 enseignants qualifié et clôturer l'EP.	Construction de 01 mare artificielle	Construction de 01 hangar au marché	Construction de 01 magasin de stockage	8	Rechargement du tronçon Gadas-Pouhoré-Zakalang-Gazaro et la mise de la latérite	25 000 000	4 villages sont concernés par le tronçon d'où la nécessité de le réhabiliter
	25 000 000	5 000 000	8 000 000	18 000 000	200 000	30 000 000	5 000 000	5 000 000	120 200 000			
Moundjoui	Réalisation de 01 forage à Mouindjoui	Réhabilitation de la CASE de santé existante	Construction de 01 bloc de 02 salles de classe	Construction de 01 centre de formation des femmes en petits métiers ruraux	Réhabilitation des tronçons Moundjoui-Boboyo-Midjivin	Acquisition des intrants et matériels agricoles pour 5 GIC	Construction de 01 mare artificielle et réhabilitation de la mare d'eau de Gai-Gai	Construction de 01 marché	8	Réalisation de 01 forage à Mouindjoui	8 000 000	Insuffisance de points d'eau potable
	8 000 000	1 000 000	18 000 000	30 000 000	40 000 000	5 000 000	30 000 000	5 000 000	161 000 000			
Poukebi	Réalisation de 01 forage	Connexion au réseau électrique	Construction de 01 CES	Affectation de 03 enseignants qualifiés à l'EP	Construction de 01 bloc de 02 salles de classe	Construction de 01 mare artificielle	Acquisition de 01 moulin à céréale	Construction de 01 magasin de stockage des denrées	8	Réalisation de 01 forage à l'EP	8 000 000	Eviter le déplacement des élèves à la recherche de l'eau
	8 000 000	10 000 000	18 000 000	200 000	18 000 000	30 000 000	3 000 000	5 000 000	100 200 000			
Gadas	Construction de 01 bloc de 02 salles de classe à EP Gadas	Construction de 01 CES	Construction de 01 forage	Connexion au réseau électrique	Affectation de 03 personnels de santé au CSI	Construction de 01 magasin de stockage	Construction de 01 mare bétail	Construction et aménagement de 01 marché	8	Construction de 01 bloc de 02 salles de classe à EP Gadas	10 000 000	Insuffisance de salles de classe
	10 000 000	18 000 000	8 000 000	10 000 000	200 000	5 000 000	30 000 000	5 000 000	140 200 000			
Lera	Construction de 01 forage à Pouguéré Léra	Equipement de l'EP en table bancs	Construction de 01 bloc de 02 salles de classe à l'EP	Construction de 01 CES Bilingue	Réhabilitation des tronçons Lera-Bipaing	Construction de 01 mare artificielle	Construction de 01 poste agricole	Réhabilitation de la mare d'eau	8	Construction de 01 forage à Pouguéré Léra	8 000 000	Insuffisance de point d'eau potable
	8 000 000	8 000 000	18 000 000	18 000 000	20 000 000	30 000 000	30 000 000	2 000 000	164 000 000			
Midjivin	Construction de 01 forage au	Construction de 01 forage au	Construction de 01 centre	Construction de 01 bloc de	Electrification du village	Rechargement du tronçon	Construction de 01	Construction de 01 poste	8	Construction de 01 forage au	8 000 000	Faciliter l'accès des

Plan Communal de Développement (PCD) de Kaélé

VILLAGE /URBAIN	Rang des projets sociaux prioritaires					Rang des projets économiques prioritaires			Total	Projet prioritaires sélectionnée par chaque village		
	1 ^{er}	2ème	3ème	4ème	5ème	1 ^{er}	2ème	3ème		Intitulé du projet	Cout estimatif	Justification
	Lycée de Midjivin	CSI	d'Etat civil	02 salles de classe		Midjivin-Boboyo	bloc de 08 magasins au marché de Midjivin	vétérinaire		lycée de Midjivin		élèves au point d'eau afin d'éviter la dispersion
	8 000 000	8 000 000	1 000 000	18 000 000	10 000 000	15 000 000	10 000 000	30 000 000	100 000 000			
Garey	Réalisation de 01 forage	Equipement du CSI en matériels	Aménagement de la piste agricole Kaélé-Garey	Construction et équipement de 01 bloc de 03 salles de classe au Lycée Garey	Construction et équipement de 01 bloc de 03 salles de classe au CETIC	Réalisation de 01 mare artificielle	Acquisition de 100 charrues	Acquisition de 50 appareils de traitement	8	Réalisation de 01 mare artificielle	30 000 000	L'effectif élevé du cheptel nécessite la réalisation d'une mare artificielle
	8 000 000	2 000 000	30 000 000	27 000 000	30 000 000	30 000 000	4 500 000	2 250 000	121 750 000			
Piwa	Construction de 01 bloc de 02 salles de classe à l'EP Piwa	Construction de 01 CES	Construction de 01 CSI	Construction de 01 CPFF	Branchement au réseau AES-SONEL	Construction de 01 hangar au marché	Construction d'un grenier communautaire	Construction de 01 poste agricole	8	Construction de 01 bloc de 02 salles de classe à l'EP Piwa	10 000 000	Insuffisance de salles de classe à l'EP
	10 000 000	18 000 000	30 000 000	40 000 000	10 000 000	8 000 000	4 000 000	30 000 000	149 000 000			
Kani	Construction de 01 bloc de 02 salles de classe au CETIC de Kani	Construction de 01 bâtiment abritant le CSI à Maziabé	Réfection de 02 salles de classes et équipement en tables bancs à l'EP	Réhabilitation de l'ouvrage de franchissement (radier) à Kani centre	Réhabilitation de 02 tronçons Kani-Goudoumgou EP Kani-Lycée	Construction d'un centre de formation en petits métiers	Construction de 01 hangar au marché	Construction de 01 bief	8	Construction de 01 bloc de 02 salles de classe au CETIC de Kani	20 000 000	Insuffisance de salles de classe au CETIC
	20 000 000	10 000 000	20 000 000	50 000 000	20 000 000	30 000 000	10 000 000	20 000 000	240 000 000			
Guétalé	Construction de 01 bloc de 02 salles de classe à EP Padjani	Réalisation de 01 forage Barkéo	Construction de 01 CSI	Connexion du village au réseau électrique	Construction de 01 magasin de conservation des oignons	Construction de 01 mare artificielle	Construction d'un centre de formation en petits métiers	Acquisition de 01 moulin à céréale	8	Construction de 01 bloc de 02 salles de classe à EP Padjani	10 000 000	Insuffisance de salle de classe
	10 000 000	8 000 000	30 000 000	10 000 000	10 000 000	30 000 000	30 000 000	9 000 000	217 000 000			

Plan Communal de Développement (PCD) de Kaélé

VILLAGE /URBAIN	Rang des projets sociaux prioritaires					Rang des projets économiques prioritaires			Total	Projet prioritaires sélectionnée par chaque village		
	1 ^{er}	2ème	3ème	4ème	5ème	1 ^{er}	2ème	3ème		Intitulé du projet	Cout estimatif	Justification
Bissélé	Construction de 01 forage Kéo-Kéo	Connexion au réseau électrique	Construction de 01 CSI à Bissélé	Construction d'un ouvrage d'affranchissement sur le mayo (radier)	Construction de 01 bloc de 02 salles de classe équipées en tables bancs	Construction d'une mare artificielle	Acquisition d'un moulin à céréale	Construction de 01 magasin de stockage de céréale	8	Construction de 01 forage Kéo-Kéo	8 000 000	L'eau est vitale et les points d'eau sont insuffisants
	8 000 000	10 000 000	18 000 000	10 000 000	18 000 000	30 000 000	3 000 000	5 000 000	110 000 000			
Boboyo	Construction de 01 bloc de 02 salles de classe à EP Boboyo	Extension de l'électricité au réseau AES SONEL	Construction de 01 forage Zah bessine	Aménagement du tronçon Kaélé-Boboyo	Aménagement des aires de jeux du lycée de boboyo	Construction d'un magasin de conservation des oignons	Acquisition de 01 moulin à céréale	Construction d'un hangar au marché	8	Construction de 01 bloc de 02 salles de classe à EP Boboyo	20 000 000	Insuffisance de salles de classe
	20 000 000	20 000 000	8 000 000	15 000 000	2 000 000	5 000 000	6 000 000	5 000 000	85 000 000			
Going	Construction de 01 forage à l'EP Bilao-Foulbé	Construction d'un bloc de 02 salles de classe équipées	Construction de 01 centre d'état civil	Réfection du CSI	Construction d'un magasin de conservation des oignons	Construction de 01 hangar au marché	Implantation d'un moulin à céréale	Réalisation d'une mare à bétail	8	Construction de 01 forage à l'EP Bilao-Foulbé	8 000 000	L'eau est vitale et les points d'eau sont insuffisants à l'EP
	8 000 000	18 000 000	5 000 000	2 000 000	5 000 000	10 000 000	3 000 000	30 000 000	89 000 000			
Dardo	Connexion du village au réseau AES-SONEL	Construction de 01 forage à EP Djidoma 1	Construction de 01 bloc de 02 salles de classe à EP Djidoma 1	Construction de 01 bloc de 06 latrine à EP Djidoma 1	Rechargement du tronçon Diguéra-Château d'eau SNEC	Dotation d'un tracteur avec équipement complet	Construction d'une mare d'eau	Construction d'un hangar au marché	8	Connexion du village au réseau AES-SONEL	15 000 000	L'éclairage permettant le développement des AGR
	15 000 000	8 000 000	18 000 000	10 500 000	10 000 000	32 000 000	30 000 000	5 000 000	77 000 000			
Zouizoui	Electrification du CETIC de Zouizoui	Construction d'un CSI à Zouizoui	Construction de 01 bloc de 02 salles de classe à EP Zouizoui	Construction de 01 forage dans le nouveau site d'occupation par la population	Construction d'un centre d'état civil spécial	Construction d'une mare d'eau	Construction d'un magasin de stockage	Construction de 01 hangar au marché	8	Electrification du CETIC de Zouizoui	20 000 000	L'électrification pourrait faciliter l'installation des NTIC qui va améliorer le niveau scolaire des élèves
	20 000 000	30 000 000	18 000 000	8 000 000	5 000 000	30 000 000	5 000 000	10 000 000	116 000 000			
TOTAL									5 047 200 000			

CHAPITRE VI :

PROGRAMMATION

6.1. Ordre de financement des villages

Tableau 23 : Plan de financement des villages

N°	Nom Des Village	Ordre De Financement	Observation/Justification
1.	Kaélé urbain	1 ^{er}	
2.	Lara	2 ^{ème}	
3.	Boboyo	3 ^{ème}	
4.	Doumrou	4 ^{ème}	
5.	Midjivin	5 ^{ème}	
6.	Goubara	6 ^{ème}	
7.	Bipaing	7 ^{ème}	
8.	Gadas	8 ^{ème}	
9.	Sokoye	9 ^{ème}	
10.	Vaza	10 ^{ème}	
11.	Poukébi	11 ^{ème}	
12.	Going	12 ^{ème}	
13.	Mboursou	13 ^{ème}	
14.	Gaban	14 ^{ème}	
15.	Mindjil	15 ^{ème}	
16.	Garey	16 ^{ème}	
17.	Zassinri	17 ^{ème}	
18.	Zakalang	18 ^{ème}	
19.	Guiétalé	19 ^{ème}	
20.	Foulou	20 ^{ème}	
21.	Piwa	21 ^{ème}	
22.	Matchiolta	22 ^{ème}	
23.	Moumour	23 ^{ème}	
24.	Berkédé	24 ^{ème}	
25.	Manoré	25 ^{ème}	
26.	Petete	26 ^{ème}	
27.	Dardo	27 ^{ème}	
28.	Mazang	28 ^{ème}	
29.	Zouizoui	29 ^{ème}	
30.	Drame	30 ^{ème}	
31.	Lera	31 ^{ème}	
32.	Bololo	32 ^{ème}	
33.	Kourong	33 ^{ème}	
34.	Djagara	34 ^{ème}	
35.	Mahai	35 ^{ème}	
36.	Moundjoui	36 ^{ème}	
37.	Kani	37 ^{ème}	

6.2. Ressources mobilisables de la commune de Kaélé

Tableau 24 : Ressources mobilisables

N°	Source de financement	Nature	Montant	Année de mobilisation et montants			SECTEUR	Observations
				2014	2015	2016		
1.	Commune	CAC Fonds Propres	240 000 000	80 000 000	80 000 000	80 000 000	Sociaux	
2.	PNDP	Subvention	48 205 157	48 205 157	/	/	Agriculture	
3.	CARE International	Subvention	30 000 000	30 000 000	/	/	Sociaux (Eau et santé)	
4.	PDR-EN	Subvention	100 000 000	50 000 000	50 000 000	/	Economique Sociaux	
TOTAL			418 205 157	208 205 157	130 000 000	80 000 000		

6.3. Cadre de Dépenses à Moyen Terme des Projets prioritaires

Tableau 25 : Cadre de Dépenses à Moyen Termes

Projet	Coût Total	Contribution de chaq. partenaire	Source de financement	Lieu d'implantation	Année de Réalisation			Observations
					2014	2015	2016	
Réhabilitation de 01 forage à l'Hôpital de district	8 000 000	800 000 7 200 000	Commune PDR	Hôpital de district	X			
Réhabilitation de 01 bief	10 000 000	1 000 000 9 000 000	Commune PNDP	Lara Poussouparé	X			
Construction de 01 bloc de 2 salles de classe équipé avec latrines	20 000 000	2 000 000 18 000 000	Commune PDR	Boboyo	X			
Construction de 01 abattoir moderne	15 000 000	2 250 000 12 750 000	Commune PNDP	Doumrou	X			
Construction de 01 forage au lycée	8 000 000	800 000 7 200 000	Commune PDR	Midjivin (Lycée)	X			
Construction de 01 bloc de 02 salles de classe équipées avec latrines	20 000 000	2 000 000 18 000 000	COMMUNE PDR	Goubara (Kaélé)	X			
Construction de 01 forage au lycée	8 000 000	8 000 000	Commune	Lycée Bipaing	X			
Construction de 01 salle de classe à Gadas	10 000 000	10 000 000	Commune	EP Gadas	X			
Construction de 01 forage à Sokoye	8 000 000	8 000 000	Commune	Sokoye	X			
Construction de 01 salle de classe	5 000 000	5 000 000	Commune	EP Vaza	X			
Construction de 01 forage à l'EP	8 000 000	8 000 000	Commune	EP Poukébi	X			
Construction de 01 forage à EP Bilao	8 000 000	8 000 000	Commune	EP Bilao	X			

Projet	Coût Total	Contribution de chaq. partenaire	Source de financement	Lieu d'implantation	Année de Réalisation			Observations
					2014	2015	2016	
Construction de 01 bloc de 02 salles de classe au CETIC de Kani	20 000 000	2 000 000 18 000 000	Commune PDR	CETIC Kani	X			
Construction de 01 salle de classe à Kourong	5 000 000	5 000 000	Commune	EP Kourong	X			
Construction de 01 forage au lycée de Mindjil	8 000 000	8 000 000	Commune	Lycée de Mindjil	X			
Réhabilitation de 01 mare artificielle à Garey Djidoma	15 000 000	2 250 000 12 750 000	Commune PNDP	Garey Djidoma	X			
Réhabilitation de 01 mare artificielle à Garey Kaélé	15 000 000	2 250 000 12 750 000	Commune PNDP	Garey Kaélé	X			
Construction de 01 forage	8 000 000	8 000 000	Commune	Zassinri	X			
Rechargement du tronçon Gadas- Pohoré-Zakalang-Gazaro	25 000 000	2 500 000 22 500 000	Commune PDR	Gadas-Pohoré- Zakalang-Gazaro		X		
Construction de 01 forage à Kéo- Kéo	8 000 000	8 000 000	Commune	Kéo-Kéo		X		
Reprofilage du tronçon Foulou- Midjivin	15 000 000	15 000 000	Commune	tronçon Foulou- Midjivin		X		
Construction de 01 bloc de 02 salles de classe à Piwa	10 000 000	10 000 000	Commune	EP Piwa		X		
Equiperment en tables bancs (200)	6 000 000	6 000 000	Commune	EP Matchiolta		X		
Construction de 01 bloc de 02 salles de classe à Padjani	10 000 000	10 000 000	Commune	EP Padjani		X		
Construction de 01 bloc de 02 salles de classe à Moumour	10 000 000	10 000 000	Commune	CES Moumour		X		
Construction de 01 bloc de 02 salles de classe à Berkédé	10 000 000	10 000 000	Commune	EP Berkédé I		X		
Construction et équipement de 01 bloc de 03 salles de classe à EP Manoré	15 000 000	15 000 000	Commune	EP Manoré			X	

Projet	Coût Total	Contribution de chaq. partenaire	Source de financement	Lieu d'implantation	Année de Réalisation			Observations
					2014	2015	2016	
Electrification du CETIC de Zouizoui	20 000 000	20 000 000	Commune	CETIC Zouizoui			X	
Connexion au réseau AES- SONEL	15 000 000	15 000 000	Commune	DARDO			X	
Extension du réseau AES SONEL	15 000 000	15 000 000	Commune	Mazang		X		
Construction de 02 salles de classe	10 000 000	10 000 000	Commune	EP Bololo			X	
Construction de 01 centre de formation aux métiers agricoles et pastoraux	30 000 000	3 000 000 27 000 000	Commune PNDP	Dramé			X	
Construction de 01 forage à Pouguéré	8 000 000	8 000 000	Commune	Pouguéré Léra			X	
Construction de 01 bloc de 02 salles au lycée de Gaban	10 000 000	10 000 000	Commune	Lycée de Gaban			X	
Equipement CSI Mboursou	2 205 157	2 000 000 205 157	Commune PNDP	CSI Mboursou			X	
TOTAL	418 205 157	418 205 157						

6.4. Cadre sommaire de gestion environnementale du CDMT

6.4.1. Principe et objectif

Le cadre sommaire de gestion environnementale (CSGE) se fait sur la base du CDMT qui est un ensemble d'opérations et de microprojets que la Commune se propose de réaliser au cours de trois prochaines années. Ces microprojets génèrent des impacts qui peuvent être négatif ou positifs.

Le CSGE a pour objectif d'indiquer les principaux impacts potentiels ainsi que les mesures environnementales à prendre.

6.4.2. Principaux impacts potentiels socio du CDMT

Les impacts potentiels liés à la réalisation des ouvrages varient selon les types des travaux à effectuer. Ces impacts potentiels, donnent lieu à des mesures environnementales dont il faudrait prendre en compte dans la mise en œuvre des microprojets.

6.4.3. Principaux impacts potentiels environnementaux

Ils sont générés par les intervenants planifiés des travaux de réalisation des ouvrages.

6.4.4. Principaux impacts et mesures environnementales envisageables

Tableau 26 : Principaux impacts et mesures environnementales envisageables

Type de microprojets contenus dans le programme triennal	Impacts socio-environnementaux négatifs possibles	Mesures environnementales d'atténuation des impacts négatifs
<u>Microprojets de construction :</u> Salles de classe avec latrines, construction de 01 abattoir	<ul style="list-style-type: none"> - Erosion due à l'exploitation des zones d'emprunts/carrières de graviers ou de sable ; - Pertes des espèces ligneuses liées au dégagement du site ; 	<ul style="list-style-type: none"> - Bon choix du site ; - Replantation des arbres ; - Remise en état des zones d'emprunt en respectant les pentes du terrain naturel ; - Obtention d'acte de donation volontaire légalisé du propriétaire du site ; - Contre l'insécurité : nettoyage et cantonnement des alentours des ouvrages ; - Mise en place de sous-comité de vigilance - Construction des clôtures autour des ouvrages ;
<u>Microprojets hydrauliques :</u> Construction de forages Réhabilitation des mares artificielles Réhabilitation de 01 bief	<ul style="list-style-type: none"> - Perturbation de la qualité de l'eau ; - Pertes des espèces ligneuses liées au dégagement du site ; - Pollution du point d'eau par les produits phytosanitaires, soit par les latrines - Risques de contamination et d'infiltration des eaux sales ou boueuses - Risques de mauvaises manipulations des ouvrages 	<ul style="list-style-type: none"> - Bon choix du site ; - Replantation des arbres ; - Remise en état des zones d'emprunt ; - Création des divergents ; - Contre l'envasement : éliminer les eaux sales à travers la construction des rigoles - Clôture autour du point d'eau - Obtention d'acte de donation volontaire légalisé du propriétaire du site ; - Former le Comité de gestion au dosage de l'eau de javel dans les puits,
<u>Microprojets énergie</u> <ul style="list-style-type: none"> - Connexion au réseau électrique 	<ul style="list-style-type: none"> - Déplacement involontaires des populations - Perte des espèces ligneuses - Risques d'accident - Risque d'électrocution des personnes ou d'incendies 	<ul style="list-style-type: none"> - Obtenir des actes de donation foncière - Observer les règles de sécurité - Organiser les séances de sensibilisation de populations riveraines - Mettre en place des panneaux de signalisation

6.4.5. Plan sommaire de gestion environnement et sociale

Tableau 27 : Plan sommaire de gestion environnementale

MESURES ENVIRONNEMENTALES	TACHES	ACTEURS DE MISE EN ŒUVRE	PERIODE	ACTEURS DE SUIVI	COUTS	OBSERVATIONS
Formation de l'agence de développement communal aux questions environnementales et du cadre de gestion environnementale du PNDP	Conception des TDR	PNDP	2014-2015	DDEPDED DDAS PNDP Commune	100 000	
Utilisation systématique de la formation d'examen socio environnementale lors du montage des microprojets	Préparation et conception des formulaires	Consultant chargé de monter le microprojet	2014	DDEPDED DDAS PNDP Commune	100 000	
Formation du conseil municipal aux politiques de sauvegarde et de prise en compte des aspects socio environnementaux	Identification des conseillers à former	Commune PNDP	2015	DDEPDED DDAS	500 000	
Réalisation des études d'impacts environnementaux sommaire pour les microprojets de grande d'envergure	- Préparation de TdR - Faire approuver le TdR - Recruter un consultant - Réaliser l'étude	ACD Comité de suivi du PCD	2014-2016	DDEPDED PNDP MINAS ACD CM	8 000 000	Les coûts varient en fonction d'études à effectuer
Identification des personnes déplacées de leur site pour les travaux d'intérêt communal	Mise en place de 01 fond de compensation	Commune CM	Disponible en tout temps	Commune PNDP	10 000 000	
Suivi du plan de gestion environnementale et sociale des entrepreneurs, ainsi que les mesures environnementales des projets retenus	Extraction des mesures environnementales des microprojets Elaboration de 01 plan de suivi des mesures	Agent de développement CSE du PCD	Pendant la réalisation des travaux (2014-2016)	DDEPDED PNDP CM	500 000	Coût à évaluer
Respect des clauses environnementales du DAO et des mesures environnementales des Microprojets	Introduire les clauses dans les DAO Mise en œuvre des clauses	Commune PNDP Entrepreneur	Lors de montage des DAO 2014-2016	ACD CM MINEPDED	/	Coût du MP à intégrer
TOTAL					19 200 000	

6.5. PLAN D'INVESTISSEMENT ANNUEL

6.5.1. Programmation annuelle des projets prioritaires

Tableau 28 : Plan d'Investissement Annuel

Projet	Coût Total	Contribution de chaq. partenaire	Source de financement	Période de Réalisation				Partenaires
				T1	T2	T3	T4	
Réhabilitation de 01 forage à l'Hôpital de district	8 000 000	800 000 7 200 000	Commune PDR		X			
Réhabilitation de 01 bief à Poussouparé lara	10 000 000	1 000 000 9 000 000	Commune PNDP		X			
Construction de 01 bloc de 2 salles de classe équipé avec latrines	20 000 000	2 000 000 18 000 000	Commune PDR			X		
Construction de 01 abattoir moderne à Doumrou	15 000 000	2 250 000 12 750 000	Commune PNDP				X	
Construction de 01 forage au lycée de Midjivin	8 000 000	8000 000 7 200 00	Commune PDR		X			
Construction de 01 bloc de 02 salles de classe équipées avec latrines à l'EP Goubara	20 000 000	2 000 000 18 000 000	COMMUNE PDR			X		
Construction de 01 forage au lycée de Bipaing	8 000 000	8 000 000	Commune		X			
Construction de 01 salle de classe à Gadas	10 000 000	10 000 000	Commune			X		
Construction de 01 forage à Sokoye	8 000 000	8 000 000	Commune		X			
Construction de 01 salle de classe à l'EP Vaza	5 000 000	5 000 000	Commune			X		
Construction de 01 forage à l'EP Poukébi	8 000 000	8 000 000	Commune		X			

Projet	Coût Total	Contribution de chaq. partenaire	Source de financement	Période de Réalisation				Partenaires
				T1	T2	T3	T4	
Construction de 01 forage à EP Bilao	8 000 000	8 000 000	Commune		X			
Construction de 01 Bloc de 02 salles de classe au CETIC de Kani	20 000 000	2 000 000 18 000 000	Commune PDR			X		
Construction de 01 salle de classe à l'EP Kourong	5 000 000	5 000 000	Commune			X		
Construction de 01 forage au lycée de Mindjil	8 000 000	8 000 000	Commune		X			
Réhabilitation de 01 mare artificielle à Garey Djidoma	15 000 000	2 250 000 12 750 000	Commune PNDP		X			
Réhabilitation de 01 mare artificielle à Garey Kaélé	15 000 000	2 250 000 12 750 000	Commune PNDP				X	
Construction de 01 forage à Zassinri	8 000 000	8 000 000	Commune		X			
TOTAL	199 000 000	199 000 000						

6.5.2. Plan de Passation des Marchés du PIA

Tableau 29 : Plan de passation des marchés

PROJETS	Etude de faisabilité	Elaboration du DAO	Sélection des soumissionnaires à inviter	Envoi des lettres d'appel d'offres	Affichage de l'avis d'appels d'offres	Envoi pour publication au JMP	Soumissions	Convocation de la CPM à l'ouverture	Invitation de la CRC-EN à l'ouverture	Séance d'ouverture publique des offres	Evaluation des offres	Procès verbal de la CPM	Attribution	Notification à l'ARMP et à la CRC-EN	Notification à l'adjudicataire provisoire	Soumission des documents administratifs complémentaires	Examen du projet de contrat	Signature de la lettre commandée	Enregistrement et Exécution
Construction des salles de classe et de 01 abattoir	1 semaine	2 semaines	1 semaine	1 semaine	1 semaine	1 semaine	3 semaines	1 semaine	1 semaine	1 semaine	1 semaine	1 semaine	1 semaine	1 semaine	1 semaine	2 semaines	2 semaines	1 semaine	
Construction des forages	1 semaine	2 semaines	1 semaine	1 semaine	1 semaine	1 semaine	3 semaines	1 semaine	1 semaine	1 semaine	1 semaine	1 semaine	1 semaine	1 semaine	1 semaine	2 semaines	2 semaines	1 semaine	
Réhabilitation des mares artificielles	1 semaine	2 semaines	1 semaine	1 semaine	1 semaine	1 semaine	3 semaines	1 semaine	1 semaine	1 semaine	1 semaine	1 semaine	1 semaine	1 semaine	1 semaine	2 semaines	2 semaines	1 semaine	
Réhabilitation de 01 bief	1 semaine	2 semaines	1 semaine	1 semaine	1 semaine	1 semaine	3 semaines	1 semaine	1 semaine	1 semaine	1 semaine	1 semaine	1 semaine	1 semaine	1 semaine	2 semaines	2 semaines	1 semaine	
Connexion au réseau électrique	1 semaine	2 semaines	1 semaine	1 semaine	1 semaine	1 semaine	3 semaines	1 semaine	1 semaine	1 semaine	1 semaine	1 semaine	1 semaine	1 semaine	1 semaine	2 semaines	2 semaines	1 semaine	

CHAPITRE VII :

MECANISME DE SUIVI- EVALUATION

7.1. MECANISME DE SUIVI-EVALUATION

Le mécanisme de suivi mis en place d'écoule du précédent comité qui s'inscrit dans la continuité de l'action. La mise en œuvre des actions du PCD relève de la compétence de l'exécutif communal. Toutefois, compte tenu de la complexité des actions cela nécessite un choix judicieux des personnes appelées à assumer les tâches au sein de ce comité. Il peut s'agir des personnes morales et ou physiques, les acteurs de développement indispensable pour la réussite de la mise en œuvre.

7.1.1. Composition, attribution du comité de Pilotage du PCD

- **Composition**

Ce comité est composé de 7 membres

POSTES	NOMS ET PRENOMS
1. Président :	Sali Moïse
2. Secrétaire du Comité (Rapporteur)	Sanda Bakari
3. Membres :	
Représentants des associations des Communautés à la base	
Représentant des Chefs traditionnels	Kazi Maina, Daouda Amadou Zoua
Représentants du Conseil Municipal	Youssoufa Alhadji, Mazakre Berthe, Kalgong
Représentant de l'exécutif Communal	Dawa Joël
Représentant de la société civile	Bouba André Mme Fanta Dicko

- **Attributions**

Elles sont les suivantes :

- Recherche du partenariat
- Diffuser le PCD
- Apprécier la qualité de prestation
- Gérer et maintenir les ouvrages
- Suivre la réalisation des projets
- Appuyer la révision du PIA à la fin de chaque année
- Participer aux séances d'évaluation et d'autre évaluation
- Faciliter la participation des services techniques
- Produire des rapports d'activités périodiques (trimestriel, semestriel et annuel).

7.1.2. Indicateurs de suivi et d'évaluation

Les indicateurs de suivi sont surtout ceux du Plan d'Investissement Annuel notamment sur les progrès réalisés dans la mise en œuvre des activités.

Parmi ces indicateurs, on peut citer entre autres :

- La date de la visite
- La localité visitée
- Le nombre des activités prévues
- Le nombre d'infrastructures réalisés
- Les moyens mobilisés
- Les procès verbal de réception des travaux
- Le niveau de réalisation
- Les écarts et changement observés par rapport à la dernière visite.

7.1.3. Dispositif, outils et fréquence de suivi

Le suivi du PCD concerne tous les acteurs de ma mise en œuvre mais le noyau central du dispositif est l'exécutif communal qui devra accompagner le comité de suivi dans sa mission. L'évaluation est un outil qui permet de guider la réflexion de l'exécutif communal en vue de l'amélioration de la mise en œuvre du PCD. Il permet également de déterminer les acquis à consolider. Les orientations à modifier et les moyens à mettre en œuvre.

8. PLAN DE COMMUNICATION SUR LA MISE EN ŒUVRE DU PCD

Pour la mise en œuvre du PCD la Commune se doit de développer une stratégie de communication et de marketing communal pour permettre une parfaite fluidité de l'information par rapport aux projets de développement inscrits dans le plan communal. Ceci permettrait d'éviter le déficit de communication entre les acteurs du développement et les populations bénéficiaires.

Pour ce faire la commune entend mettre en place un plan cadre dans lequel les activités suivantes sont développées :

Tableau 30 : Planning des activités de diffusion du PCD

Objectifs	Activités	Emetteur	Récepteur	Support/ Outils	Coût	Période	Indicateurs
COMMUNICATION INTERNE							
Assurer une bonne circulation de l'information en interne	- Connecter la commune au réseau internet et Créer des adresses email pour chaque personnel	chargé de communication	Conseiller municipaux	Internet	9 000 000	Dès que possible	Connexion
	Organiser les réunions de coordination des activités	Le maire et tous les chefs de services	Le personnel communal et/ou les Conseillers municipaux	Réunion	300 000	Par mois	PV de réunions
	Instituer les tableaux d'affichages	Le maire et tous les chefs de services	Le personnel communal et/ou les Conseillers municipaux et tous les usagers	Tableau d'affichage	/	/	
	Créer une boîte à suggestion	Acteurs communaux	Acteurs communaux	Boîte à suggestion	10 000	Mars 2014	Existence d'une boîte
COMMUNICATION EXTERNE							
La communication avec les autorités et les sectoriels							
Informier régulièrement les autorités nationales, régionales et locales des activités de la commune	Produire et diffuser les rapports périodiques d'activités	Secrétaire général	-membres du gouvernement -gouverneur -sectoriels -préfet	Rapport périodiques	400 000	trimestriel	Cahier de transmission

Objectifs	Activités	Emetteur	Récepteur	Support/ Outils	Coût	Période	Indicateurs
La communication avec les populations de la commune bénéficiaires							
Sensibiliser les populations sur l'importance des activités de développement	-organiser les tournées d'information et de sensibilisation dans les villages au moins une fois par an	-maires -conseillers municipaux	-communautés	Tournée de Mr le sous-préfet	200 000	Semestre	Compte rendu de tournée
Restituer le plan communal de développement aux populations pour les engager dans la mise en œuvre des actions convenues	Séance de restitution du PCD au niveau des communautés	-Maire -Conseillers municipaux	Communautés	Plans communaux de développement	/	Février 2014	
Informar les populations sur les activités et réalisations de la commune Promouvoir la gouvernance locale	Production des émissions radios, Site Web, magazines TV et publication dans les journaux Communiquer sur le budget et le compte administratif de la commune	Cellule de communication de la commune et exécutif municipal Maire	Grand public Communautés	Médias locaux (Radios locales et presses locales, CRTV, Canal 2) Babillard de la commune	5 000 000	Toute l'année	
Communication avec la société civile et le secteur privé							
Impliquer la société civile et le secteur privé dans la conduite des actions de développement	Organiser des rencontres avec la société civile et le secteur privé	Maire	Société civile/secteur privé	Correspondances	200 000	Semestre	Rapport des réunions
Constituer une banque de données sur la société civile et le secteur privé	Mettre en place un répertoire et des contacts	Chargé de la communication	Maire				Répertoire disponible

Objectifs	Activités	Emetteur	Récepteur	Support/ Outils	Coût	Période	Indicateurs
Communication avec les partenaires techniques et financiers							
Identifier les partenaires	Constituer un répertoire des partenaires et leurs contacts	Chargé de la communication	Maires	Plan communal de développement			Répertoire disponible
Sensibiliser et impliquer les partenaires sur le processus de développement de la commune	Organiser des séances de travail et créer des cadres de concertation entre la commune et les partenaires	Chargé de la communication	Maires	Séances de travail	500 000	Semestriel	Compte rendu disponible
Informér régulièrement les partenaires sur l'exécution du plan de développement et des autres activités de la commune	Produire et diffuser le rapport d'activités	-Maire -Conseillers municipaux	Projets et programmes Bailleurs de fonds/ONG	Rapport d'activités			Rapport diffusé
Communication avec les élites extérieures et la diaspora							
Identifier les élites extérieures et la diaspora de la commune	Constituer un répertoire des fils et filles de la commune vivant au pays et hors du Cameroun	Chargé de la communication	Maires	Internet	1 000 000	Toute l'année	Répertoire disponible
Sensibiliser et impliquer les élites extérieures et les élites de la diaspora dans le processus de développement de la commune	Organiser des campagnes de sensibilisation auprès des élites extérieures et les acteurs de la diaspora	Chargé de la communication	Maires	Campagnes d'information avec plan communal de développement comme support	1 000 000	Toute l'année	Compte rendu disponible
Informér régulièrement les élites extérieures et la diaspora sur l'exécution du plan de développement et des autres activités de la commune	Produire et diffuser le rapport d'activités	-Maire -Conseillers municipaux	Elites extérieures diaspora	Rapport d'activités transmis par email ou diffusé sur le site internet de la commune			Rapport diffusé

Objectifs	Activités	Emetteur	Récepteur	Support/ Outils	Coût	Période	Indicateurs
LA COMMUNICATION DE MASSE							
Informier le grand public sur les activités de la commune, l'élaboration et la mise en œuvre du plan communal de développement	Concevoir, mettre en ligne et actualiser régulièrement le site web de la commune	Chargé de la communication	Public national et international	Site internet	500 000	Toute l'année	Site en ligne
	Organiser des points de presse	Chargé de la communication Maire Conseillers municipaux	Journalistes	Dossiers de presse	2 000 000	Semestriel	Point de presse organisée
	Créer et diffuser un journal communal	Cellule de communication	Grand public	Informations collectées	1 500 000	Semestriel	Nombre d'éditions
Actions de plaidoyer							
Rechercher des financements alternatifs pour la mise en œuvre du plan de développement	Organiser des rencontres avec les sectoriels	Maire	Sectoriels	PCD et état de mise en œuvre	500 000	Semestriel	Nombre de réunions organisés
	Organiser des rencontres avec les bailleurs et des projets ainsi que les programmes	Maire	Partenaires	PCD et état de mise en œuvre	200 000	Semestriel	Nombre de réunions organisés
	Organiser des rencontres avec les OE du secteur privé	Maire	Chefs d'entreprise	PCD et état de mise en œuvre	200 000	Semestriel	Nombre de réunions organisés

9. MECANISME D'ACTUALISATION DU CDMT/PIA ET DE REVISION DU PCD

Les missions dévolues au comité de suivi dont Le Maire en est le président intègrent entre autre la préparation du PIA qui se fait chaque année et la révision du PCD qui se fait sur une base triennale.

9.1. Préparation et actualisation du PIA

La préparation du PIA se fait suivant les étapes ci-après :

- L'évaluation du PIA en fin d'exécution ;
- Le remplissage de la grille des ressources mobilisables (sûres) pour la nouvelle année ;
- L'examen des situations d'urgences qui obligent une action impérative ;
- La reconduction dans le nouveau PIA des projets non réalisés issus du précédent ;
- Le choix des projets à financement autonome certain ;
- Le choix des projets dont la participation des populations locales est assurée ;
- Le choix des projets dont l'exécution s'étend tout le long du plan (03 ans).
- Elaborer un nouveau Plan de Passation des Marchés (PPM) pour la nouvelle année.

9.2. Révision du PCD

La révision du PCD a lieu chaque année. Elle consistera en une modulation des projets du CDMT aux urgences de développement, aux disponibilités financières de la commune, au désidérata des bailleurs de fonds de la Commune et aux modifications de la politique nationale de développement.

CONCLUSION

Au terme de planification communale, le Programme National de Développement Participatif (PNDP) a doté la Commune de Kaélé qu'il accompagne un moyen de gestion efficace et efficient pour son développement. L'élaboration du plan communal de développement (PCD) obéit à la loi N°2004/017 du 22 Juillet 2004 portant orientation de la décentralisation qui stipule en son article 70(2) "les plans régionaux d'aménagement du territoire sont élaborés en tenant compte autant que possible des plans de développement et d'aménagement national".

Le Plan Communal de Développement (PCD) ainsi élaboré est un document de prospective qui permettra à la Commune de Kaélé de se projet à court, moyens et long terme. Pour parvenir à cet objectif, l'OAL TERDED retenu pour l'accompagner technique est passé par 5 étapes principales :

- La 1^{ère} étape fut la préparation du processus avec toutes les forces vives de la Commune (exécutif municipal, conseillers municipaux, autorités administratives et traditionnelles).
- La 2^{ème} étape fut la réalisation des diagnostics participatifs suivant 3 grands axes à savoir le DIC, le DEUC et le DPNV.

Le DEUC tout comme le DPNV a consisté à faire l'état des lieux dans les 29 secteurs d'activités pour relever les problèmes/contraintes, les atouts/potentialités et d'en dégager les idées des projets.

- La 3^{ème} étape a conduit à l'élaboration des cadres logiques et les soumettre aux sectoriels pour validation.
- La 4^{ème} étape a été la tenue de l'atelier de planification qui a permis de faire le point sur l'état des ressources mobilisables de la Commune, d'élaborer le CDMT et le PIA, l'élaboration du plan de passation des marchés et la mise en place d'un comité de suivi et évaluation.
- La 5^{ème} et dernière étape est la validation du PCD par le conseil municipal élargi aux sectoriels.

Reste que la mise en œuvre du PCD relève de la compétence de l'exécutif communal. Toutefois, compte tenu de l'exhaustivité et de la complexité des actions à entreprendre. La réussite de la mise en œuvre de ce document requière ainsi l'implication de tous les acteurs du processus de développement de la Commune.

BIBLIOGRAPHIE

Document de Stratégie pour la Croissance et l'Emploi
Guide sur le rôle du conseil municipal
Comptes administratifs de trois dernières années
Plan de Développement Communal (2006-2010)
Rapport BUCREP
Rapport d'activités DDADER 2012

ANNEXES

A N N E X E 1 :

FICHES DU MICROPROJET DU PIA

FICHE DE PROJET N°1			
1		Mois	Année
Date d'établissement		NOV	2013
2	INFORMATIONS SUR LE PROJET		
Nom de la Commune bénéficiaire		KAELE	
Département		MAYO KANI	
Région		EXTREME NORD	
Titre du Projet		Réhabilitation d'un forage à l'Hôpital de district	
3	Financement du PROJET (sur 1 an)		
Libellés		Montants	
Contribution sur budget Communal		800 000	
Contribution sur budget de l'Etat			
Autres cofinancements confirmés		7 200 000	
Montant sollicité			
Total		8 000 000	
4	OBJECTIFS DU PROJET :		
Groupes cible bénéficiaires	Hôpital du district		
Problèmes à résoudre	- Difficulté d'accès à l'eau potable		
Objectifs globaux	- Faciliter l'accès à l'eau potable		
Objectifs spécifiques	- Diagnostiquer les pannes - Réhabiliter le forage ; - Mettre en place les comités de gestion des points d'eau.		
Résultats attendus	- Forage réhabilité - Eau potable est en quantité suffisante		
Activités	Étude de faisabilité ; Montage de la requête de financement ; Mobilisation des ressources (matérielles, financières et humaines) ; Passation du marché ; Exécution du projet ; Evaluation et réception.		
5	LIEN AVEC LA PROGRAMMATION		
Orientations	Description		
PDC	Activité de la première année du PCD (PIA et CDMT)		
Stratégie sectorielle	Faciliter l'accès de toutes les couches à l'eau potable		
Politique nationale (DSCE)	Réduire la pauvreté à un niveau socialement acceptable (2035)		
Autres à préciser			
6	COMPLEMENTARITE AVEC AUTRES INTERVENANTS		
	Titre	Bailleur (s)	Terminé
			En cours
			Cocher
	/	/	/
	/	/	/

FICHE DE PROJET N°2			
1		Mois	Année
Date d'établissement		NOV	2013
2	INFORMATIONS SUR LE PROJET		
Nom de la Commune bénéficiaire		KAELE	
Département		MAYO KANI	
Région		EXTREME NORD	
Titre du Projet		Réhabilitation de 01 bief	
3	Financement du PROJET (sur 1 an)		
Libellés			Montants
Contribution sur budget Communal			1 000 000
Contribution sur budget de l'Etat			
Autres cofinancements confirmés			9 000 000
Montant sollicité			
Total			10 000 000
4	OBJECTIFS DU PROJET :		
Groupes cible bénéficiaires	Communauté de Lara Poussouparé		
Problèmes à résoudre	- Insuffisance de point d'eau d'abreuvement du bétail		
Objectifs globaux	Mettre à disposition du bétail des points d'eau d'abreuvement		
Objectifs spécifiques	<ul style="list-style-type: none"> - Améliorer la santé animale - Réduire la transhumance des animaux - Résoudre les problèmes d'abreuvement - Réaliser les points d'eau d'abreuvement du bétail 		
Résultats attendus	- Eau est disponible pour l'abreuvement des animaux à tout temps		
Activités	Étude de faisabilité ; Montage de la requête de financement ; Mobilisation des ressources (matérielles, financières et humaines) ; Passation du marché ; Exécution du projet ; Evaluation et réception.		
5	LIEN AVEC LA PROGRAMMATION		
Orientations	Description		
PDC	Activité de la première année du PCD (PIA et CDMT)		
Stratégie sectorielle	Faciliter l'accès à une meilleure production animale		
Politique nationale (DSCE)	Réduire la pauvreté à un niveau socialement acceptable (2035)		
Autres à préciser			
6	COMPLEMENTARITE AVEC AUTRES INTERVENANTS		
Titre	Bailleur (s)	Terminé	En cours
		Cocher	
/	/	/	/
/	/	/	/

FICHE DE PROJET N°3			
1		Mois	Année
Date d'établissement		NOV	2013
2	INFORMATIONS SUR LE PROJET		
Nom de la Commune bénéficiaire		KAELE	
Département		MAYO KANI	
Région		EXTREME NORD	
Titre du Projet		Construction de 01 forage	
3	Financement du PROJET (sur 1 an)		
Libellés			Montants
Contribution sur budget Communal			800 000
Contribution sur budget de l'Etat			
Autres cofinancements confirmés			7 200 000
Montant sollicité			
Total			8 000 000
4	OBJECTIFS DU PROJET :		
Groupes cible bénéficiaires	Lycée de Midjivin		
Problèmes à résoudre	- Difficulté d'accès à l'eau potable		
Objectifs globaux	Faciliter l'accès à l'eau potable		
Objectifs spécifiques	<ul style="list-style-type: none"> - Augmenter les points d'eau ; - Assurer la maintenance des ouvrages ; - Mettre en place les comités de gestion des points d'eau. 		
Résultats attendus	<ul style="list-style-type: none"> - Eau de meilleure qualité - Lycée est pourvu en eau potable 		
Activités	Étude de faisabilité ; Montage de la requête de financement ; Mobilisation des ressources (matérielles, financières et humaines) ; Passation du marché ; Exécution du projet ; Evaluation et réception.		
5	LIEN AVEC LA PROGRAMMATION		
Orientations	Description		
PDC	Activité de la première année du PCD (PIA et CDMT)		
Stratégie sectorielle	Faciliter l'accès de toutes les couches à l'eau potable		
Politique nationale (DSCE)	Réduire la pauvreté à un niveau socialement acceptable (2035)		
Autres à préciser			
6	COMPLEMENTARITE AVEC AUTRES INTERVENANTS		
	Titre	Bailleur (s)	<div>Terminé</div> <div>En cours</div> <div>Cocher</div>
	/	/	/
	/	/	/

FICHE DE PROJET N°4							
1		Mois	Année				
Date d'établissement		NOV	2013				
2	INFORMATIONS SUR LE PROJET						
Nom de la Commune bénéficiaire		KAELE					
Département		MAYO KANI					
Région		EXTREME NORD					
Titre du Projet		Construction de 01 Bloc de 02 salles de classe					
3	Financement du PROJET (sur 1 an)						
Libellés		Montants					
Contribution sur budget Communal		2 000 000					
Contribution sur budget de l'Etat							
Autres cofinancements confirmés		18 000 000					
Montant sollicité							
Total		20 000 000					
4	OBJECTIFS DU PROJET :						
Groupes cible bénéficiaires		Communautés de Boboyo					
Problèmes à résoudre		- Difficulté d'accès à une éducation de qualité					
Objectifs globaux		Faciliter l'accès à une éducation de qualité					
Objectifs spécifiques		- Améliorer les conditions de fréquentation des élèves - Augmenter le nombre de salles de classes					
Résultats attendus		- Les salles de classe sont en nombre suffisant - Amélioration des conditions de fréquentation des élèves					
Activités		Étude de faisabilité ; Montage de la requête de financement ; Mobilisation des ressources (matérielles, financières et humaines) ; Passation du marché ; Exécution du projet ; Evaluation et réception.					
5	LIEN AVEC LA PROGRAMMATION						
Orientations		Description					
PDC		Activité de la première année du PCD (PIA et CDMT)					
Stratégie sectorielle		Faciliter l'accès à une éducation de qualité					
Politique nationale (DSCE)		Réduire la pauvreté à un niveau socialement acceptable (2035)					
Autres à préciser							
6	COMPLEMENTARITE AVEC AUTRES INTERVENANTS						
Titre		Bailleur (s)	<table border="1"> <tr> <th>Terminé</th> <th>En cours</th> </tr> <tr> <td align="center" colspan="2">Cocher</td> </tr> </table>	Terminé	En cours	Cocher	
Terminé	En cours						
Cocher							
/		/	/				
/		/	/				

FICHE DE PROJET N°5			
1		Mois	Année
Date d'établissement		NOV	2013
2	INFORMATIONS SUR LE PROJET		
Nom de la Commune bénéficiaire		KAELE	
Département		MAYO KANI	
Région		EXTREME NORD	
Titre du Projet		Construction de 01 abattoir	
3	Financement du PROJET (sur 1 an)		
Libellés			Montants
Contribution sur budget Communal			2 250 000
Contribution sur budget de l'Etat			
Autres cofinancements confirmés			12 750 000
Montant sollicité			
Total			15 000 000
4	OBJECTIFS DU PROJET :		
Groupe cible bénéficiaires	Communauté de Doumrou		
Problèmes à résoudre	- Mauvais conditionnement de la viande		
Objectifs globaux	Faciliter un meilleur conditionnement de la viande		
Objectifs spécifiques	<ul style="list-style-type: none"> - Améliorer les conditions du traitement des animaux - Mettre à la disposition des consommateurs une viande de bonne qualité 		
Résultats attendus	<ul style="list-style-type: none"> - Consommation d'une viande de bonne qualité - Amélioration des conditions d'abattage des animaux 		
Activités	Étude de faisabilité ; Montage de la requête de financement ; Mobilisation des ressources (matérielles, financières et humaines) ; Passation du marché ; Exécution du projet ; Evaluation et réception.		
5	LIEN AVEC LA PROGRAMMATION		
Orientations	Description		
PDC	Activité de la première année du PCD (PIA et CDMT)		
Stratégie sectorielle	Améliorer la production animale		
Politique nationale (DSCE)	Réduire la pauvreté à un niveau socialement acceptable (2035)		
Autres à préciser			
6	COMPLEMENTARITE AVEC AUTRES INTERVENANTS		
Titre	Bailleur (s)	Terminé	En cours
		Cocher	
/	/	/	/
/	/	/	/

FICHE DE PROJET N°6			
1		Mois	Année
Date d'établissement		NOV	2013
2	INFORMATIONS SUR LE PROJET		
Nom de la Commune bénéficiaire		KAELE	
Département		MAYO KANI	
Région		EXTREME NORD	
Titre du Projet		Construction de 01 bloc de 02 salles de classe	
3	Financement du PROJET (sur 1 an)		
Libellés		Montants	
Contribution sur budget Communal		2 000 000	
Contribution sur budget de l'Etat			
Autres cofinancements confirmés		18 000 000	
Montant sollicité			
Total		20 000 000	
4	OBJECTIFS DU PROJET :		
Groupes cible bénéficiaires	Communautés de Goubara (EP)		
Problèmes à résoudre	- Difficulté d'accès à une éducation de qualité		
Objectifs globaux	Faciliter l'accès à une éducation de qualité		
Objectifs spécifiques	- Améliorer les conditions de fréquentation des élèves - Augmenter le nombre de salles de classes		
Résultats attendus	- Les salles de classe sont en nombre suffisant - Amélioration des conditions de fréquentation des élèves		
Activités	Étude de faisabilité ; Montage de la requête de financement ; Mobilisation des ressources (matérielles, financières et humaines) ; Passation du marché ; Exécution du projet ; Evaluation et réception.		
5	LIEN AVEC LA PROGRAMMATION		
Orientations	Description		
PDC	Activité de la première année du PCD (PIA et CDMT)		
Stratégie sectorielle	Faciliter l'accès à une éducation de qualité		
Politique nationale (DSCE)	Réduire la pauvreté à un niveau socialement acceptable (2035)		
Autres à préciser			
6	COMPLEMENTARITE AVEC AUTRES INTERVENANTS		
Titre		Bailleur (s)	<div>Terminé</div> <div>En cours</div>
			Cocher
/		/	/
/		/	/

FICHE DE PROJET N°7			
1		Mois	Année
Date d'établissement		NOV	2013
2	INFORMATIONS SUR LE PROJET		
Nom de la Commune bénéficiaire		KAELE	
Département		MAYO KANI	
Région		EXTREME NORD	
Titre du Projet		Construction de 01 forage	
3	Financement du PROJET (sur 1 an)		
Libellés			Montants
Contribution sur budget Communal			8 000 000
Contribution sur budget de l'Etat			
Autres cofinancements confirmés			
Montant sollicité			
Total			8 000 000
4	OBJECTIFS DU PROJET :		
Groupes cible bénéficiaires	Lycée de Bipaing		
Problèmes à résoudre	- Difficulté d'accès à l'eau potable		
Objectifs globaux	Faciliter l'accès à l'eau potable		
Objectifs spécifiques	<ul style="list-style-type: none"> - Augmenter les points d'eau ; - Assurer la maintenance des ouvrages ; - Mettre en place les comités de gestion des points d'eau. 		
Résultats attendus	<ul style="list-style-type: none"> - Eau de meilleure qualité - Lycée est pourvu en eau potable 		
Activités	Étude de faisabilité ; Montage de la requête de financement ; Mobilisation des ressources (matérielles, financières et humaines) ; Passation du marché ; Exécution du projet ; Evaluation et réception.		
5	LIEN AVEC LA PROGRAMMATION		
Orientations	Description		
PDC	Activité de la première année du PCD (PIA et CDMT)		
Stratégie sectorielle	Faciliter l'accès de toutes les couches à l'eau potable		
Politique nationale (DSCE)	Réduire la pauvreté à un niveau socialement acceptable (2035)		
Autres à préciser			
6	COMPLEMENTARITE AVEC AUTRES INTERVENANTS		
Titre		Bailleur (s)	Terminé En cours Cocher
/		/	/
/		/	/

FICHE DE PROJET N°8							
1		Mois	Année				
Date d'établissement		NOV	2013				
2	INFORMATIONS SUR LE PROJET						
Nom de la Commune bénéficiaire		KAELE					
Département		MAYO KANI					
Région		EXTREME NORD					
Titre du Projet		Construction de 02 salles de classe					
3	Financement du PROJET (sur 1 an)						
Libellés			Montants				
Contribution sur budget Communal			10 000 000				
Contribution sur budget de l'Etat							
Autres cofinancements confirmés							
Montant sollicité							
Total			10 000 000				
4	OBJECTIFS DU PROJET :						
Groupe cible bénéficiaires	Communautés de Gadas (EP)						
Problèmes à résoudre	- Difficulté d'accès à une éducation de qualité						
Objectifs globaux	Faciliter l'accès à une éducation de qualité						
Objectifs spécifiques	- Améliorer les conditions de fréquentation des élèves - Augmenter le nombre de salles de classes						
Résultats attendus	- Les salles de classe sont en nombre suffisant - Amélioration des conditions de fréquentation des élèves						
Activités	Étude de faisabilité ; Montage de la requête de financement ; Mobilisation des ressources (matérielles, financières et humaines) ; Passation du marché ; Exécution du projet ; Evaluation et réception.						
5	LIEN AVEC LA PROGRAMMATION						
Orientations	Description						
PDC	Activité de la première année du PCD (PIA et CDMT)						
Stratégie sectorielle	Faciliter l'accès à une éducation de qualité						
Politique nationale (DSCE)	Réduire la pauvreté à un niveau socialement acceptable (2035)						
Autres à préciser							
6	COMPLEMENTARITE AVEC AUTRES INTERVENANTS						
Titre		Bailleur (s)	<table border="1"> <tr> <td>Terminé</td> <td>En cours</td> </tr> <tr> <td align="center" colspan="2">Cocher</td> </tr> </table>	Terminé	En cours	Cocher	
Terminé	En cours						
Cocher							
/		/	/				
/		/	/				

FICHE DE PROJET N°9			
1		Mois	Année
Date d'établissement		NOV	2013
2	INFORMATIONS SUR LE PROJET		
Nom de la Commune bénéficiaire		KAELE	
Département		MAYO KANI	
Région		EXTREME NORD	
Titre du Projet		Construction de 01 forage	
3	Financement du PROJET (sur 1 an)		
Libellés			Montants
Contribution sur budget Communal			8 000 000
Contribution sur budget de l'Etat			
Autres cofinancements confirmés			
Montant sollicité			
Total			8 000 000
4	OBJECTIFS DU PROJET :		
Groupes cible bénéficiaires		Communauté de Sokoye	
Problèmes à résoudre		- Difficulté d'accès à l'eau potable	
Objectifs globaux		Faciliter l'accès à l'eau potable	
Objectifs spécifiques		- Augmenter les points d'eau ; - Assurer la maintenance des ouvrages ; - Mettre en place les comités de gestion des points d'eau.	
Résultats attendus		- Eau de meilleure qualité - Lycée est pourvu en eau potable	
Activités		Étude de faisabilité ; Montage de la requête de financement ; Mobilisation des ressources (matérielles, financières et humaines) ; Passation du marché ; Exécution du projet ; Evaluation et réception.	
5	LIEN AVEC LA PROGRAMMATION		
Orientations		Description	
PDC		Activité de la première année du PCD (PIA et CDMT)	
Stratégie sectorielle		Faciliter l'accès de toutes les couches à l'eau potable	
Politique nationale (DSCE)		Réduire la pauvreté à un niveau socialement acceptable (2035)	
Autres à préciser			
6	COMPLEMENTARITE AVEC AUTRES INTERVENANTS		
Titre		Bailleur (s)	Terminé En cours Cocher
/		/	/
/		/	/

FICHE DE PROJET N°10							
1		Mois	Année				
Date d'établissement		NOV	2013				
2	INFORMATIONS SUR LE PROJET						
Nom de la Commune bénéficiaire		KAELE					
Département		MAYO KANI					
Région		EXTREME NORD					
Titre du Projet		Construction de 01 salle de classe					
3	Financement du PROJET (sur 1 an)						
Libellés			Montants				
Contribution sur budget Communal			5 000 000				
Contribution sur budget de l'Etat							
Autres cofinancements confirmés							
Montant sollicité							
Total			5 000 000				
4	OBJECTIFS DU PROJET :						
Groupes cible bénéficiaires		Communautés de Vaza (EP)					
Problèmes à résoudre		- Difficulté d'accès à une éducation de qualité					
Objectifs globaux		Faciliter l'accès à une éducation de qualité					
Objectifs spécifiques		- Améliorer les conditions de fréquentation des élèves - Augmenter le nombre de salles de classes					
Résultats attendus		- Les salles de classe sont en nombre suffisant - Amélioration des conditions de fréquentation des élèves					
Activités		Étude de faisabilité ; Montage de la requête de financement ; Mobilisation des ressources (matérielles, financières et humaines) ; Passation du marché ; Exécution du projet ; Evaluation et réception.					
5	LIEN AVEC LA PROGRAMMATION						
Orientations		Description					
PDC		Activité de la première année du PCD (PIA et CDMT)					
Stratégie sectorielle		Faciliter l'accès à une éducation de qualité					
Politique nationale (DSCE)		Réduire la pauvreté à un niveau socialement acceptable (2035)					
Autres à préciser							
6	COMPLEMENTARITE AVEC AUTRES INTERVENANTS						
Titre		Bailleur (s)	<table border="1"> <tr> <th>Terminé</th> <th>En cours</th> </tr> <tr> <td align="center" colspan="2">Cocher</td> </tr> </table>	Terminé	En cours	Cocher	
Terminé	En cours						
Cocher							
/		/	/				
/		/	/				

FICHE DE PROJET N°11							
1		Mois	Année				
Date d'établissement		NOV	2013				
2	INFORMATIONS SUR LE PROJET						
Nom de la Commune bénéficiaire		KAELE					
Département		MAYO KANI					
Région		EXTREME NORD					
Titre du Projet		Construction de 01 forage					
3	Financement du PROJET (sur 1 an)						
Libellés			Montants				
Contribution sur budget Communal			8 000 000				
Contribution sur budget de l'Etat							
Autres cofinancements confirmés							
Montant sollicité							
Total			8 000 000				
4	OBJECTIFS DU PROJET :						
Groupes cible bénéficiaires	Communauté de Poukébi (EP)						
Problèmes à résoudre	- Difficulté d'accès à l'eau potable						
Objectifs globaux	Faciliter l'accès à l'eau potable						
Objectifs spécifiques	- Augmenter les points d'eau ; - Assurer la maintenance des ouvrages ; - Mettre en place les comités de gestion des points d'eau.						
Résultats attendus	- Eau de meilleure qualité - Lycée est pourvu en eau potable						
Activités	Étude de faisabilité ; Montage de la requête de financement ; Mobilisation des ressources (matérielles, financières et humaines) ; Passation du marché ; Exécution du projet ; Evaluation et réception.						
5	LIEN AVEC LA PROGRAMMATION						
Orientations	Description						
PDC	Activité de la première année du PCD (PIA et CDMT)						
Stratégie sectorielle	Faciliter l'accès de toutes les couches à l'eau potable						
Politique nationale (DSCE)	Réduire la pauvreté à un niveau socialement acceptable (2035)						
Autres à préciser							
6	COMPLEMENTARITE AVEC AUTRES INTERVENANTS						
Titre		Bailleur (s)	<table border="1"> <tr> <th>Terminé</th> <th>En cours</th> </tr> <tr> <td align="center" colspan="2">Cocher</td> </tr> </table>	Terminé	En cours	Cocher	
Terminé	En cours						
Cocher							
/		/	/				
/		/	/				

FICHE DE PROJET N°12							
1		Mois	Année				
Date d'établissement		NOV	2013				
2	INFORMATIONS SUR LE PROJET						
Nom de la Commune bénéficiaire		KAELE					
Département		MAYO KANI					
Région		EXTREME NORD					
Titre du Projet		Construction de 01 forage					
3	Financement du PROJET (sur 1 an)						
Libellés			Montants				
Contribution sur budget Communal			8 000 000				
Contribution sur budget de l'Etat							
Autres cofinancements confirmés							
Montant sollicité							
Total			8 000 000				
4	OBJECTIFS DU PROJET :						
Groupes cible bénéficiaires		Communauté de Bilao (EP)					
Problèmes à résoudre		- Difficulté d'accès à l'eau potable					
Objectifs globaux		Faciliter l'accès à l'eau potable					
Objectifs spécifiques		- Augmenter les points d'eau ; - Assurer la maintenance des ouvrages ; - Mettre en place les comités de gestion des points d'eau.					
Résultats attendus		- Eau de meilleure qualité - Lycée est pourvu en eau potable					
Activités		Étude de faisabilité ; Montage de la requête de financement ; Mobilisation des ressources (matérielles, financières et humaines) ; Passation du marché ; Exécution du projet ; Evaluation et réception.					
5	LIEN AVEC LA PROGRAMMATION						
Orientations		Description					
PDC		Activité de la première année du PCD (PIA et CDMT)					
Stratégie sectorielle		Faciliter l'accès de toutes les couches à l'eau potable					
Politique nationale (DSCE)		Réduire la pauvreté à un niveau socialement acceptable (2035)					
Autres à préciser							
6	COMPLEMENTARITE AVEC AUTRES INTERVENANTS						
Titre		Bailleur (s)	<table border="1"> <tr> <th>Terminé</th> <th>En cours</th> </tr> <tr> <td align="center" colspan="2">Cocher</td> </tr> </table>	Terminé	En cours	Cocher	
Terminé	En cours						
Cocher							
/		/	/				
/		/	/				

FICHE DE PROJET N°13							
1		Mois	Année				
Date d'établissement		NOV	2013				
2	INFORMATIONS SUR LE PROJET						
Nom de la Commune bénéficiaire		KAELE					
Département		MAYO KANI					
Région		EXTREME NORD					
Titre du Projet		Construction de 01 bloc de 02 salles de classe					
3	Financement du PROJET (sur 1 an)						
Libellés			Montants				
Contribution sur budget Communal			2 000 000				
Contribution sur budget de l'Etat							
Autres cofinancements confirmés			18 000 000				
Montant sollicité							
Total			20 000 000				
4	OBJECTIFS DU PROJET :						
Groupes cible bénéficiaires		Communautés de Kani (CETIC)					
Problèmes à résoudre		- Difficulté d'accès aux enseignements secondaires					
Objectifs globaux		Faciliter l'accès aux enseignements secondaires					
Objectifs spécifiques		- Améliorer les conditions de fréquentation des élèves - Augmenter le nombre de salles de classes					
Résultats attendus		- Les salles de classe sont en nombre suffisant - Amélioration des conditions de fréquentation des élèves					
Activités		Étude de faisabilité ; Montage de la requête de financement ; Mobilisation des ressources (matérielles, financières et humaines) ; Passation du marché ; Exécution du projet ; Evaluation et réception.					
5	LIEN AVEC LA PROGRAMMATION						
Orientations		Description					
PDC		Activité de la première année du PCD (PIA et CDMT)					
Stratégie sectorielle		Faciliter l'accès à une enseignement secondaire de qualité					
Politique nationale (DSCE)		Réduire la pauvreté à un niveau socialement acceptable (2035)					
Autres à préciser							
6	COMPLEMENTARITE AVEC AUTRES INTERVENANTS						
Titre		Bailleur (s)	<table border="1"> <tr> <td>Terminé</td> <td>En cours</td> </tr> <tr> <td align="center" colspan="2">Cocher</td> </tr> </table>	Terminé	En cours	Cocher	
Terminé	En cours						
Cocher							
/		/	/				
/		/	/				

FICHE DE PROJET N°14							
1		Mois	Année				
Date d'établissement		NOV	2013				
2	INFORMATIONS SUR LE PROJET						
Nom de la Commune bénéficiaire		KAELE					
Département		MAYO KANI					
Région		EXTREME NORD					
Titre du Projet		Construction de 01 salle de classe					
3	Financement du PROJET (sur 1 an)						
Libellés			Montants				
Contribution sur budget Communal			5 000 000				
Contribution sur budget de l'Etat							
Autres cofinancements confirmés							
Montant sollicité							
Total			5 000 000				
4	OBJECTIFS DU PROJET :						
Groupes cible bénéficiaires		Communautés de Kourong (EP)					
Problèmes à résoudre		- Difficulté d'accès à une éducation de qualité					
Objectifs globaux		Faciliter l'accès à une éducation de qualité					
Objectifs spécifiques		- Améliorer les conditions de fréquentation des élèves - Augmenter le nombre de salles de classes					
Résultats attendus		- Les salles de classe sont en nombre suffisant - Amélioration des conditions de fréquentation des élèves					
Activités		Étude de faisabilité ; Montage de la requête de financement ; Mobilisation des ressources (matérielles, financières et humaines) ; Passation du marché ; Exécution du projet ; Evaluation et réception.					
5	LIEN AVEC LA PROGRAMMATION						
Orientations		Description					
PDC		Activité de la première année du PCD (PIA et CDMT)					
Stratégie sectorielle		Faciliter l'accès à une éducation de qualité					
Politique nationale (DSCE)		Réduire la pauvreté à un niveau socialement acceptable (2035)					
Autres à préciser							
6	COMPLEMENTARITE AVEC AUTRES INTERVENANTS						
Titre		Bailleur (s)	<table border="1"> <tr> <td>Terminé</td> <td>En cours</td> </tr> <tr> <td colspan="2">Cocher</td> </tr> </table>	Terminé	En cours	Cocher	
Terminé	En cours						
Cocher							
/		/	/				
/		/	/				

FICHE DE PROJET N°15			
1		Mois	Année
Date d'établissement		NOV	2013
2	INFORMATIONS SUR LE PROJET		
Nom de la Commune bénéficiaire		KAELE	
Département		MAYO KANI	
Région		EXTREME NORD	
Titre du Projet		Construction de 01 forage	
3	Financement du PROJET (sur 1 an)		
Libellés			Montants
Contribution sur budget Communal			8 000 000
Contribution sur budget de l'Etat			
Autres cofinancements confirmés			
Montant sollicité			
Total			8 000 000
4	OBJECTIFS DU PROJET :		
Groupes cible bénéficiaires	Communauté de Mindjil (Lycée)		
Problèmes à résoudre	- Difficulté d'accès à l'eau potable		
Objectifs globaux	Faciliter l'accès à l'eau potable		
Objectifs spécifiques	<ul style="list-style-type: none"> - Augmenter les points d'eau ; - Assurer la maintenance des ouvrages ; - Mettre en place les comités de gestion des points d'eau. 		
Résultats attendus	<ul style="list-style-type: none"> - Eau de meilleure qualité - Lycée est pourvu en eau potable 		
Activités	Étude de faisabilité ; Montage de la requête de financement ; Mobilisation des ressources (matérielles, financières et humaines) ; Passation du marché ; Exécution du projet ; Evaluation et réception.		
5	LIEN AVEC LA PROGRAMMATION		
Orientations	Description		
PDC	Activité de la première année du PCD (PIA et CDMT)		
Stratégie sectorielle	Faciliter l'accès de toutes les couches à l'eau potable		
Politique nationale (DSCE)	Réduire la pauvreté à un niveau socialement acceptable (2035)		
Autres à préciser			
6	COMPLEMENTARITE AVEC AUTRES INTERVENANTS		
Titre		Bailleur (s)	Terminé En cours Cocher
/		/	/
/		/	/

FICHE DE PROJET N°16			
1		Mois	Année
Date d'établissement		NOV	2013
2	INFORMATIONS SUR LE PROJET		
Nom de la Commune bénéficiaire		KAELE	
Département		MAYO KANI	
Région		EXTREME NORD	
Titre du Projet		Réhabilitation de 01 mare artificielle	
3	Financement du PROJET (sur 1 an)		
Libellés		Montants	
Contribution sur budget Communal		2 250 000	
Contribution sur budget de l'Etat			
Autres cofinancements confirmés		12 750 000	
Montant sollicité			
Total		15 000 000	
4	OBJECTIFS DU PROJET :		
Groupes cible bénéficiaires	Communauté de Garey-Djidoma		
Problèmes à résoudre	- Difficulté d'abreuvement des animaux		
Objectifs globaux	Faciliter l'abreuvement des animaux		
Objectifs spécifiques	<ul style="list-style-type: none"> - Réduire la transhumance - Réduire le taux de mortalités dues au déplacement sur les longues distances - Faire abreuver les animaux sur place 		
Résultats attendus	<ul style="list-style-type: none"> - Disponibilité d'eau pour le bétail - Transhumances réduites - Meilleure conditions d'élevage assurée 		
Activités	Étude de faisabilité ; Montage de la requête de financement ; Mobilisation des ressources (matérielles, financières et humaines) ; Passation du marché ; Exécution du projet ; Evaluation et réception.		
5	LIEN AVEC LA PROGRAMMATION		
Orientations	Description		
PDC	Activité de la première année du PCD (PIA et CDMT)		
Stratégie sectorielle	Faciliter l'accès à une meilleure production animale		
Politique nationale (DSCE)	Réduire la pauvreté à un niveau socialement acceptable (2035)		
Autres à préciser			
6	COMPLEMENTARITE AVEC AUTRES INTERVENANTS		
Titre	Bailleur (s)	Terminé	En cours
		Cocher	
/	/	/	/
/	/	/	/

FICHE DE PROJET N°17			
1		Mois	Année
Date d'établissement		NOV	2013
2	INFORMATIONS SUR LE PROJET		
Nom de la Commune bénéficiaire		KAELE	
Département		MAYO KANI	
Région		EXTREME NORD	
Titre du Projet		Réhabilitation de 01 mare artificielle	
3	Financement du PROJET (sur 1 an)		
Libellés			Montants
Contribution sur budget Communal			2 250 000
Contribution sur budget de l'Etat			
Autres cofinancements confirmés			12 750 000
Montant sollicité			
Total			15 000 000
4	OBJECTIFS DU PROJET :		
Groupes cible bénéficiaires		Communauté de Garey-Kaélé	
Problèmes à résoudre		- Difficulté d'abreuvement des animaux	
Objectifs globaux		Faciliter l'abreuvement des animaux	
Objectifs spécifiques		<ul style="list-style-type: none"> - Réduire la transhumance - Réduire le taux de mortalités dues au déplacement sur les longues distances - Faire abreuver les animaux sur place 	
Résultats attendus		<ul style="list-style-type: none"> - Disponibilité d'eau pour le bétail - Transhumances réduites - Meilleure conditions d'élevage assurée 	
Activités		Étude de faisabilité ; Montage de la requête de financement ; Mobilisation des ressources (matérielles, financières et humaines) ; Passation du marché ; Exécution du projet ; Evaluation et réception.	
5	LIEN AVEC LA PROGRAMMATION		
Orientations		Description	
PDC		Activité de la première année du PCD (PIA et CDMT)	
Stratégie sectorielle		Faciliter l'accès à une meilleure production animale	
Politique nationale (DSCE)		Réduire la pauvreté à un niveau socialement acceptable (2035)	
Autres à préciser			
6	COMPLEMENTARITE AVEC AUTRES INTERVENANTS		
Titre		Bailleur (s)	Terminé
			Cocher
/		/	/
/		/	/

FICHE DE PROJET N°18							
1		Mois	Année				
Date d'établissement		NOV	2013				
2	INFORMATIONS SUR LE PROJET						
Nom de la Commune bénéficiaire		KAELE					
Département		MAYO KANI					
Région		EXTREME NORD					
Titre du Projet		Construction de 01 forage					
3	Financement du PROJET (sur 1 an)						
Libellés			Montants				
Contribution sur budget Communal			8 000 000				
Contribution sur budget de l'Etat							
Autres cofinancements confirmés							
Montant sollicité							
Total			8 000 000				
4	OBJECTIFS DU PROJET :						
Groupes cible bénéficiaires	Communauté de Zassinri						
Problèmes à résoudre	- Difficulté d'accès à l'eau potable						
Objectifs globaux	Faciliter l'accès à l'eau potable						
Objectifs spécifiques	<ul style="list-style-type: none"> - Augmenter les points d'eau ; - Assurer la maintenance des ouvrages ; - Mettre en place les comités de gestion des points d'eau. 						
Résultats attendus	<ul style="list-style-type: none"> - Eau de meilleure qualité - Lycée est pourvu en eau potable 						
Activités	Étude de faisabilité ; Montage de la requête de financement ; Mobilisation des ressources (matérielles, financières et humaines) ; Passation du marché ; Exécution du projet ; Evaluation et réception.						
5	LIEN AVEC LA PROGRAMMATION						
Orientations	Description						
PDC	Activité de la première année du PCD (PIA et CDMT)						
Stratégie sectorielle	Faciliter l'accès de toutes les couches à l'eau potable						
Politique nationale (DSCE)	Réduire la pauvreté à un niveau socialement acceptable (2035)						
Autres à préciser							
6	COMPLEMENTARITE AVEC AUTRES INTERVENANTS						
	Titre	Bailleur (s)	<table border="1"> <tr> <th>Terminé</th> <th>En cours</th> </tr> <tr> <td align="center" colspan="2">Cocher</td> </tr> </table>	Terminé	En cours	Cocher	
Terminé	En cours						
Cocher							
	/	/	<table border="1"> <tr> <td align="center">/</td> <td align="center">/</td> </tr> </table>	/	/		
/	/						
	/	/	<table border="1"> <tr> <td align="center">/</td> <td align="center">/</td> </tr> </table>	/	/		
/	/						

ANNEXE 2 :

LISTE DU PERSONNEL PLANIFICATEUR

Equipe 1			Equipe 2		
Noms et prénoms	Fonctions	Qualifications	Noms et prénoms	Fonctions	Qualifications
Patrice Tekalbe	Chef d'équipe	Géographe	Francis Iya	Chef d'équipe	Agent de développement
Haoua Adama	Facilitatrice	Conseillère d'orientation	Mairama Philomène	Facilitatrice	Technicienne d'agriculture
Abou Kadjoum	Facilitateur	Ingénieurs des sciences sociales	Diguemou	Facilitateur	Ingénieurs des sciences sociales
Simon	Facilitateur	Ingénieurs des sciences sociales	Dairou	Facilitateur	Ingénieurs des sciences sociales
Abdoulaye Bouba	Facilitateur	Ingénieurs des sciences sociales			

Equipe 3			Equipe 4		
Noms et prénoms	Fonctions	Qualifications	Noms et prénoms	Fonctions	Qualifications
Djaoyang Bouba	Chef d'équipe	Agent de développement	Kada Kiang	Chef d'équipe	Agent de développement
Monique	Facilitatrice	Agent de développement	Oumarou Pierre	Facilitatrice	Economiste
Bakari Abel	Facilitateur	Technicien d'agriculture	Oumarou Marcel	Facilitateur	Agent de développement
Adamou Adama	Facilitateur	Ingénieurs des sciences sociales	Nicodème	Facilitateur	Ingénieurs des sciences sociales

ANNEXE 3 :

FICHES DE PRESENCE

ATELIER DE PLANIFICATION COMMUNALE DE KAELE

FICHE DE PRESENCE

DATE : 20/11/2013

N°	NOMS ET PRENOMS	PROVENANCE	STRUCTURE	FONCTION	CONTACT	SIGNATURE
1.	SEIBOU François	Kadié	Commune Kadié	Maire	75 83 93 02	
2.	SALI MOÏSE ✓	Kadié	Commune Kadié	Adjoint Maire	77 28 00 66	
3.	FADIMATOU Tinkola ep SALI	KAELE	Commune Kadié	2 ^e Adjoint	77 41 57 60	
4.	DAWA JOEL	KAELE	Commune Kadié	Adjoint Maire	77 31 27 31	
5.	AHMADOU BOUBA	-u-	-u-	Adjoint Maire	77 64 80 64	
6.	YOUSSEUFA	LARA	Conseiller	Conseiller Municipal	74 36 87 47	
7.	KALGONG	Moumoune	Conseiller Municipal	Membre COPIL	75 18 72 17	
8.	Bouba Bernard	MIDJIVIN	Conseiller Municipal	Conseiller	90 06 88 07	
9.	BEH GONNE Andre	KAELE	Conseiller	Conseiller	77 08 66 33	
10.	WALOUBE Jean	KAELE	Conseiller	Conseiller	75 44 95 14	
11.	SADJO BAKARY	KAELE	Commune	SC/Maire	96 45 49 40	
12.	SADIA HAMADOU	KAELE	Commune	Receveur Municipal	97 06 33 43	
13.	JOSE Michel	Kadié	Commune	Chf SAAFE	94 39 64 99	

N°	NOMS ET PRENOMS	PROVENANCE	STRUCTURE	FONCTION	CONTACT	SIGNATURE
14.	BAIMA ANAGUIDI ✓	Kaelé	DD MINPASA	Déligu	77 36 57 98	
15.	YATAHAI KETEKE ✓	Kaélé	Rep DD CHAFMK	CSOD/TIK	799 252 60	
16.	HAMAN ALBERT ✓	Kaélé	DD SEP/MK	Délegu Pi	77 08 70 57	
17.	Gao Jean ✓	Kaélé	D.D. MINFOR	CAF/DMK	45987231	
18.	HAMAN ✓	Kaélé	SODECOTON	chef de secteur	77 11 00 92	
19.	WANGDENE DAVID ✓	Kaélé	DD/ITINEFOP	DD EFOR	76 03 22 98	
20.	LAWAN SEDE ✓	Kaélé	DD/ITINSEC	DD ES	75 03 03 51	
21.	OLIMAROU HAMAN ✓	Kaélé	DD EB/MK	Délegu	73 24 71 72	
22.	DOUNYA ✓	Kaélé	DD EE/MK	DD EE	77 36 30 78	
23.	TIYA DJOFOFE ✓	Kaélé	DD PROFFINK	DELEGUE	75 02 03 82	
24.	MALIKI YOUNGOUNDA ✓	Kaélé	DD MINAS/MK	DD PI	92 74 63 15	
25.	PALAN JONAS ✓	Kaélé	DD/ITINCHAFMK	Délegu' dep	93 58 03 95	
26.	NJAYOU SEVITEN ✓ NGANGSEDT Pallieton ✓	Kaélé	DD/ITINHDWTK	Délegu' dep	75 18 19 26	
27.	BELLO Jean ✓	Kaélé	DD MINTOUL/MK	Déligu' Rep.	76 12 42 93	
28.	Bering Ondini ✓	Kaélé	MINPOSTEL/CANTEL	Tech. & Inter.	22 15 00 36	
29.	BOUBA Achille ✓	Kaélé	Mincommerce	Rep délegu' kp.	95 46 06 15	

N°	NOMS ET PRENOMS	PROVENANCE	STRUCTURE	FONCTION	CONTACT	SIGNATURE
30.	DUMAROU ELIE	Kacé	DD/MINATERR	Délégué Départemental	77 55 72 22	
31.	AMADOU ACHAGI MOUTAR	Kacé	DD/MINNOT	Délégué D	74 43 68 48	
32.	GESE Thiophile	Kacé	SSD.	R. CSSD	77 08 66 32	
33.	ALLAMINE ABBO	Kacé	DD/TRANSPORT	Délégué Dep	74 01 44 74	
34.	NADIA Titus	Kacé	DD/MAP	Délégué Dep	77 59 97 38	
35.	NDIKWA Paul	Kacé	DD/MUNSEC	DAJECIKI Représentant G. DAJECIKI	07 22 44 61 74 97 53 74	
36.	MOHAMADEU YAYA	KACÉ	EMPIK	Directeur REP. Conseil G. laquie	77 30 46 25	
37.	El Adj KAZI MAINA	Kacé	MINAD	Leurido conseiller	77 60 70 1	
38.	Mme Faranta Dicko	Kacé	Conseillère Municip	Présidente du Réseau Rural	77 86 8 435	
39.	Mme Nazaké Berthe	Kacé	Conseillère	Enseignante	95 77 03 25	
40.	M. G. Loumle' Kiki'o	Kacé	Conseiller	in/primier	77 16 85 17	
41.	M. G. Loumle' Kiki'o	Kacé	Conseiller	n/primier	77 37 98 12	
42.	Bouba Andou (SALMIST)	Kacé	H. affair-	200/015 Rah.	27 70 24 31 / 96 17 2 86	
43.	Haman Zhe	Kacé	DD/ETAT	D. Datal	73 12 25 93	
44.	FIRISSON YAKONBON	Kacé	DD/EDUCATION	SR	76 14 72 02	
45.	ABDOURRAZZAR YERO	Maroua	TERRED	Membre	97 45 30 17	

N°	NOMS ET PRENOMS	PROVENANCE	STRUCTURE	FONCTION	CONTACT	SIGNATURE
46.	SOUAI' BOU	Maroua	TERDED	Superviseur	75363916 95071259	
47.	Mme Daouda Felicité	Maroua	PNBP	CASE	98498908	
48.	ALIDUM MAMA ✓	KAELE	ADP/ML	CHT DMPN	77010038	
49.	BALLOU ✓	KAELE	DEP/ML	DEP/ML	75210646 91208327	
50.	SANDA BAKARI	KAELE	CHNE KLE	ACD	77868836	
51.	DANAH Roger	Maroua	PNBP	RRSE	98498908	
52.	YERO OUMAROU	Maroua	TERDED	Ab'igw'	99830315	
53.	AJADYANG BOUBA	Maroua	TERDED	Facilitateur	97449585	
54.						
55.						
56.						
57.						
58.						
59.						
60.						
61.						

ATELIER DE PLANIFICATION COMMUNALE DE KAELE

FICHE DE PRESENCE

DATE : 21/11/2013

N°	NOMS ET PRENOMS	PROVENANCE	STRUCTURE	FONCTION	CONTACT	SIGNATURE
1.	SEIBOU François Xavier	Kadié	Commune	Maire	75.83.93.02	
2.	DAWA JOEL	Kadié	Commune	Adj	77312731	
3.	BEISSI BONNE André	Kadié	Commune	Conseiller	75.74.91.14	
4.	DJIBRILLA	Kadié	Commune	Conseiller	75.02.40.80	
5.	Thérèse Fanta Dicko	Kadié	Commune	Conseillère	77.86.84.35	
6.	GNEYAMBAE Danna	Kadié	Commune	Conseiller	77.64.20.22	
7.	OUSSAROU Djibril	Kadié	Commune	Conseiller	77.16.85.12	
8.	MASSAH HARGUERITE cpc Boba	MAZANG	Commune	Conseiller	75.46.43.88	
9.	KLANGO	BOBOYO	Commune	Conseillère	74.14.29.25	
10.	Mazaké Berthe	Djidoua Kadié	Commune	Conseillère	95.77.03.25	
11.	Mou Gogo Loumle' Kiti Kiti	Kadié	Commune	Conseillère	77.39.98.17	
12.	Ahmadou Bouba	Doumrou	Commune	Adjoint	77.64.80.64	
13.	FABIOU TIKOLA cpc Sali	Kadié	Commune	Adjoint	77.41.57.60	

N°	NOMS ET PRENOMS	PROVENANCE	STRUCTURE	FONCTION	CONTACT	SIGNATURE
14.	HANSA MAFIATOU	Dozamaou	Commune	Conseillère	77868216	
15.	El hadj KAZI MAINA	Boboyo	Conseiller	Leuindo	77604705	
16.	S.M DAOUIDA Elhadj	LARA	-/1/1/1-	Lamiolo	75339334	
17.	BOUBRA Bernard	MIGUIN	Conseiller	Conseiller	90069807	
18.	KALGONG	Moumour	Conseiller	Membre Copé	75187217 99659415	
19.	YOUSSEUFA	LARA	Conseiller	-u-	74368747 97032333	
20.	WALOUBE Jean	LARA	Commune Kle	Conseiller	77981846	
21.	BANAN Roger	Marova	FNBP	RESE	98498906	
22.	M ^{re} Daouda Felicité	Marova	PMOP	CASE	78198908	
23.	MARIKE ELISABETH	Kailé	Conseillère	Conseillère	77911393	
24.	GOLLE Pascal	Moutouwa	Conseiller	Conseiller	99494453 74303629	
25.	SANGA BAKARI	Kacé	Commune Kle	ACD	77888836	
26.	SALI MOISE	KACÉ	Commune Kle	Aj Com Kle	77280066	
27.	SOUAIBO	Marova	TERDED	Superviseur Facilitateur	75362710 95071259	
28.	DAOYANG BOUBA	Marova	TERDED	Facilitateur	97449585	
29.	ABDOURRAZAK	Marova	TERDED	Membre	97453017	

ATELIER DE PLANIFICATION COMMUNALE DE KAELE

FICHE DE PRESENCE










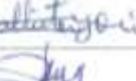


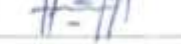



DATE : 22/11/2013

N°	NOMS ET PRENOMS	PROVENANCE	STRUCTURE	FONCTION	CONTACT	SIGNATURE
1.	YOUSSEUFA	LARA	Commune	Pdt Copil	79368742 97022377	
2.	KALGONE	Kadié	Commune	Membre Copil	75187217 99659415	
3.	SADJO BAKARY	KAELE	Commune	SA	96454940	
4.	ADJAA Michel	Kadié	Commune	Chf SAATE	75364121	
5.	Ahmadou Bouba	Maroua	-u-	Ad. Naie	77648060	
6.	El hady KAZI MAINA	Boboyo	-u-	Landide	77605705	
7.	SALI MOISE	Kadié	A. Com. K. le	Aq	77280066	
8.	OWUMARON djibril	Kadié	Commune	Membre Copil	77168517	
9.	Mme Fanta Dicko	Kadié	Commune	Conseillère	77868435	
10.	ADJAYANG BOUBA	Maroua	TERRED	Facilitateur	97449020	
11.	ABDURRAZZAQ	Maroua	TERRED	Facilitateur	97453017	
12.	SOMBI BOW	Maroua	TERRED	Facilitateur	77363710 25 et 259	
13.						

ATELIER DE RESTITUTION ET DE VALIDATION DES TRAVAUX DU DEUC (LARA, DOUMROU ET KAELE)







DATE : 09-09-13

FICHE DE PRESENCE

N°	NOMS ET PRENOMS	PROVENANCE	STRUCTURE/FONCTION	ADRESSE/CONTACTS	SIGNATURE
1.	OUSMANOU	Kaelé	Raire	79814019	
2.	Simata Jean Pierre	Kaelé	A1 - Raire	77453861	
3.	BANGA ANDRE	Kaelé	A3 Raire	71406066	
4.	GUELE Gaston	Kaelé	Conseiller M. Kaelé	77309433	
5.	PAYANG & ISSAC	Kaelé	- II - - II - - II -	74747124	
6.	GNIEYANG Pierre	KAELE	Conseiller M. Kaelé	74829533	
7.	KALGONG	Kaelé	Membre COPIL	75187217	
8.	Dabire Mouir	Kaelé	Conseiller M. K	74475531	
9.	Wahelé Baissiri	Kaelé	Conseiller M. K	90585324	
10.	MYABE Valentin	Kaelé	DD/FOP/MK	77494681	
11.	WAGA FOULTOUNG LOUIS	Kaelé	DDTSS/MK	75020673	
12.	HAMAN ZOURMBA	Kaelé	DDAS-MK	77842885	
13.	ISAYOU SEUMEN NGANGSEUM <i>Individuel</i>	Kaelé	DD/PI/NHOU/MK	75181926	
14.	MANGA Théodore	Kaelé	DD/COMMERCE	77525323	
15.	Djanabou Djanfina	Kaelé	CB/RH	76393563	
16.	ABDoulaye Yaya	Kaelé	Conducteur engou	93580332	
17.	YAYOYA	Kaelé	Agent communale	98399413	

17.	Oumarou Boukar	Kadié	Mairie Kadié	74 43 28 28	
18.	ADAMA SIDI	KAELE	Mairie Kadié	84-63-50-86	
19.	NDOUNG Bole	Kadié	Mairie Kadié	77-45-40-58	
20.	DJODA Michel	Kadié	Mairie	75 36 41 21	
21.	BAHIROU	Kadié	DD/MINSEC MK	99 50 80 17	
22.	HOULEBE Dour-yang	Kadié	DD/EPJA MK	79 34 52 94	
23.	DUMAROU ELIE	Kadié	DD/MINADER/TUK	77 55 72 22	
24.	OUMDAROU HANAN	KAELE	DD/EPJA/KLE	87 18 87 83	
25.	MBANDO MOKOMI	KAELE	DD MIN PMEES/KLE	75 74 23 91	
26.	LAWAN SEDE	Kadié	DES Travaux Kani	75 03 03 51	
27.	YOUSSEUFA	LARA	Conseiller / Pdt GPIL	74 38 87 47	
28.	Mme MAGOUNO ROSE	KAELE	Chef sces Techno Am. de Kadié	77 19 44 59	
29.	Mme Aili Macromé Bernadette	Kadié	Cadre Municipal	77 36 00 56	
30.	SADJID BAKARY	KAELE	SC/CMNE/KLE	96 45 49 40	
31.	Oumarou Alhadji Bouba	Mme Comité de Pdt	Doumrou	73 69 16 54	
32.	ADAMA Sali	Doumrou	Représentant Corps de Kadié Travail	70 31 31 93	
33.	Sali Abolou	Doumrou	Représentant Corps de Kadié Travail	74 68 49 04	
34.	FIRISSOU YAKOUNBOU	Kadié	SDH / Préfecture de Kadié	76 14 72 02	
35.	YONKI Tizi	Kadié	DD/MINEPDES/M. Kani	77 39 10 85	
36.	Menye Sylvain	Kadié	DD MIN PAF / MK	93 51 44 99	



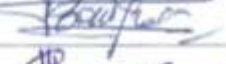
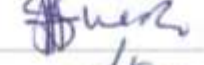






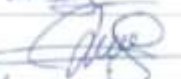


37.	Bouba Gale'	Kacé	costable Kasote K	9358-0375	Chab-
38.	Bou dou BABA	Kacé	Représentant Coproducteur Venteur		Ch
39.	Woudini	LARA	Agent Communal		Chab-
40.	Ndjiola Michel	LARA	Agent Communal	90210668	all
41.	PAÏGON RUTH	LARA	Stagiaire	95700271	Ch
42.	banzali Zoua Emmanuel	Lara	Agent Comm.	75028458	Ch
43.	Moussa Kalamoullahi Hamidou	Guiriguins	Stagiaire de IAT de Marou	94324581	Ch
44.	SANDIA BAKARI	KAELE	ACD CHNE KAELE	77868836	Ch
45.	IBRAHIMA BAKAR Doudou	KAELE	Stagiaire ISS/Melito	85913692	Ch
46.	YAOUBA HAMAN	LARA	Représentant C. Mail Box	79947154	Ch
47.	Moumini HAMIDOU	LARA	Représentant C. Mail Box	76762206	Ch
48.	OUCARON Djibril	Kacé	Représentant Copro	97-16-85-17	Ch
49.	DOUMYGA	Kacé	DDEE / MK	77363073	Ch
50.	JONKE NJONOU Francis	Kacé	Cadre à la DDDE/MK	70682701	Ch
51.	Maria Philippe	Kacé	Député MINFOR	77.488655	Ch
52.	AKABOU MOUTAR	Kacé	DDDE / MK	96904-182	Ch
53.	Oumoussou polycarpe	Kacé	Commerçant		Ch
54.	ZAKARIAOU MOUSTA	DOUMBOU	Cadre-Boxeur		Ch
55.	Pamadou Passoumi	doumbo	ménisier		Ch
56.	Souley abdou	doumbo	Boucher		Ch

57.	ABDOU BOUBA	Kaele	Representant / CM / Coiffeur	9456 3263	
58.	bouba Henri	KAELE	COM's de Metier / Moteur	8611 2895	
59.	DUMAROU Adjia Nyak	Kaele	CM Call - Boxeurs	79-82-77-83	
60.	Wotoma ABAS	Kaele	Corps de Metier : Commerçant	9580 8786	
61.	HAMIDOU HAMIDOU	Kaele	Commerçant	77954148	
62.	KALDA NGUIZANA	Kaele	Commerçant	70767123	
63.					
64.					
65.					
66.					
67.					
68.					
69.					

ATELIER DE LANCEMENT DU DIAGNOSTIC DE L'INSTITUTION COMMUNALE DE LA COMMUNE DE KAELE

DATE : 19-06-2023

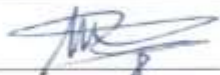









FICHE DE PRESENCE

N°	NOMS ET PRENOMS	PROVENANCE	STRUCTURE/FONCTION	ADRESSE/CONTACTS	SIGNATURE
1.	OUSMANOU	KAELE	Maire	79814019	
2.	Simata Jean Pierre	Kaelé	Ad-Maire	77453864	
3.	BANGA ANDRE	Kaelé	Ad Maire	75975364	
4.	Menye Sylvain	Kaelé	MIWEPAT	93574499	
5.	FIRISSOU YAKOU BOU	Kaelé	Préfecture de Kaelé / chef SAD	76147201	
6.	DSAYABOU DJOMFIA	Kaelé	CBRH	76-39-35-63	
7.	Mme Dili Macromé Bernante	Kaelé	chef de B C	77360056	
8.	GUÉLÉ Gaston	Kaelé	Conseiller D.	77309433	
9.	YOUSSEUFA	LARA	Conseiller Municipal	74368747	
10.	PAYANG ISHAC	Kari	Conseiller M.	74747121	
11.	Mme Magano Rose	Kaelé	C/ST	77194459	
12.	SANDA BAKARI	Kaelé	ACD CHIEF KLE	77868836	
13.	NSAYOU SEUMEN NGANGSEUM Pallier	Kaelé	DD/M/NTOU/MK	75181926	

ATELIER DE LANCEMENT DU DIAGNOSTIC DE L'INSTITUTION COMMUNALE DE LA COMMUNE DE KAELE

DATE : 19-6-2013

FICHE DE PRESENCE

N°	NOMS ET PRENOMS	PROVENANCE	STRUCTURE/FONCTION	ADRESSE/CONTACTS	SIGNATURE
1.	Sadio Wandou NB	Kaelé	CIB d'hygiène	94 88 42 46	
2.	HAMADJAH Frit Ndi	Kaule	Chf service Etat civil	98 84 34 24	
3.	ADAMA SIDDI	KAELE	Chf Bletchef BAFE	94 43 50 86	
4.	DJAOUYANG	Kaule	secrétaire Etat civil	75 58 67 04	
5.	DJODA Michel	Kaile	Chf SAAFE	75 36 41 21	
6.	GUE SADI A EMMANUEL	KAELE	AGENT COMMUNAL	90 07 77 10	
7.	ENGONGODO MWOGO D.S	Kaule	SG Commune Kae'	74 98 38 51	
8.	YERO OUMAROU	MAROUA	DAL	70 16 02 09	
9.	SOUAIBOU	Marmra	DAL	75 36 39 10	
10.	KADA ICIANG Bime D.	Kaule	DAL	96 32 53 85	
11.					
12.					
13.					

ATELIER DE RESTITUTION DES TRAVAUX DU DIC, DEUC DE LA COMMUNE DE KAELE

DATE : 14/08/2013

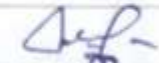




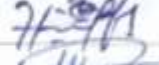








FICHE DE PRESENCE

N°	NOMS ET PRENOMS	PROVENANCE	STRUCTURE/FONCTION	ADRESSE/CONTACTS	SIGNATURE
1.	AHMADOU BOUBA	Zoumrou	Copil / Mbre, Adjt Maré Klé	77 64 80 64	
2.	Guélé Gaston	Kaélé	Conseiller M.	77 30 94 33 / 94 10 31 98	
3.	SAK-GONNE Solange	Kaélé	Mbre / Copil	77 61 51 31 / 96 61 00 20	
4.	Djilnira Wassou	Bipain	Conseiller	73 13 57 70	
5.	BOUBA Saïbi Victor	Mézag. LARA	Conseiller Municipal	77 86 70 40	
6.	YOUSSEUFA	LARA	- II -	74 36 87 47	
7.	BEIDA GONNE André	Kaélé	- II -	75 74 95 14	
8.	PAYANG ISAAC	Boboto	Conseiller Municipal	74 74 71 21	
9.	CANIETANBE Pierre	Kaélé	Conseiller Municipal	74 82 95 93 / 35 51 73 65	
10.	WAHELE Baïssiri	Kaélé	Conseiller Municipal	50-58-59 24	
11.	SADJO BAKARY	CHNE / Klé	SG / Commune	96 45 49 40	
12.	SANDA BAKARI	Comm Klé	ACD	97 04 54 02	
13.	Mme Dili Macrame	Comm Klé	Municipale	77 36 00 56	
14.	Ndoung Bali	Comm Klé	Agent communal	77-45-40 98	
15.	Mme Djanabou	CIBRH	CHNE Kaélé	76-38-35-63	

ATELIER DE RESTITUTION DES TRAVAUX DU DIC, DEUC DE LA COMMUNE DE KAELE

DATE : 14/08/2013

FICHE DE PRESENCE

N°	NOMS ET PRENOMS	PROVENANCE	STRUCTURE/FONCTION	ADRESSE/CONTACTS	SIGNATURE
16	Bouba Kaelé	Recette M	Agent Com	93 58 03 75	
17	BANGA ANDRE	A3 Maire	Com. Kaelé	71 40 60 66	
18	Bouba HENRI	KAELE	TAXI Moto	56-11-28-55	
19	DjOLBE SALOMON	KAELE	TAXI Moto	78-42-37-85	
20	Dumaron Etienne	Kaelé	Représentant DD MINHOU/MH	27 32 41 25	
21	Yakoya	Kaelé	Agent Com	98399413	
22	Sadio Wladimir Marie B	Kaelé	Agent Com	95285535	
23	FIRISSON YAKOUNBOU	Kaelé	Préfecture Kaelé/SOL	96821019	
24	ABDOULAYE YAYA	Kaelé	Conducteur engin-Com	93580332	
25	Simata Jean Pierre	Mairie	A1 Maire	77453861	
26	Dabole Aguir	Kaelé	Consulteur	74 99 47 55	
27	OSOUAREM - Djibril	Kaelé	conseiller - Copil	77-16-85-12	
28	Hamadou Yacouba	Kaelé	conseiller mini	74 63 78 56	
14.	NJAYOU SEPTIEN NGANGSEUM falciter	Kaelé	DD/MI/NHOU/MK	75 18 10 26	
15.					

ANNEXE 4 :
ARRETE MUNICIPAL CONSTATANT COMPOSITION DU
COMITE DE PILOTAGE

REGION DE L'EXTREME-NORD

DEPARTEMENT DE MAYO-KANI

COMMUNE DE KAELE

SECRETARIAT GENERAL

REPUBLIQUE DU CAMEROUN
Paix-Travail-Patrie

ARRETE MUNICIPAL N° 02/AM/CMNE/SG/KLE/2013
CONSTATANT LA COMPOSITION DU COMITE DE PILOTAGE CHARGE D'APPUYER
LE PROCESSUS DE PLANIFICATION DANS LA COMMUNE DE KAELE.

LE MAIRE,

Vu la Constitution ;
Vu la loi n° 2004/003 du 21 avril 2004 régissant l'urbanisation au Cameroun ;
Vu la loi n° 2004/017 du 22 juillet 2004 d'orientation de la décentralisation ;
Vu la loi n° 2004/018 du 22 juillet fixant les règles applicables aux Communes ;
Vu le décret n° 77/203 du 29 juin 1977 déterminant les Communes et leurs ressorts Territoriaux,
Modifié et complété par le décret n° 93/322 du 25 novembre 1993 ;
Vu le décret n° 60/83 du 31 décembre 1960 portant création de la Commune de Kaélé ;
Vu le décret n° 77/91 du 25 mars 1977 déterminant les pouvoirs de tutelle sur les Communes,
syndicats des Communes et établissements communaux, ensemble ses modifications
subséquentes ;
Vu le décret n° 79/17 du 13 janvier 1979 relatif aux transactions immobilières privées ;
Vu le décret n° 2008/0739 du 23 avril 2008 fixant les règles d'utilisation du sol et de la construction ;
Vu le décret n° 2008/376 du 12 novembre 2008 portant organisation administrative de la République
du Cameroun ;
Vu le décret n° 2008/377 du 12 novembre 2008 fixant les attributions des chefs de Circonscriptions
administratives et portant organisation et fonctionnement de leurs services ;
Vu le décret n° 2012/480 du 22 octobre 2012 portant nomination de M. ENGAMBA Emmanuel Ledoux
aux fonctions de Préfet du département de mayo-Kani ;
Vu l'arrêté n°229/CAB/PM du 07 octobre 2009 du Premier Ministre, Chef du Gouvernement, portant
réorganisation du cadre Institutionnel d'exécution du Programme National de Développement
Participatif (PNDP)
Vu l'arrêté n° 000346/A/MINATD/DC/DCTD du 21 septembre 2007 constatant l'élection du Maire et des
Adjointes au Maire à l'issue du scrutin du 22 juillet 2007 dans la Commune de Kaélé ;

ARRETE :

Article 1^{er} : Le Comité de Pilotage chargé d'appuyer le processus de planification dans la
Commune de Kaélé se compose comme suit :

- **Président** : YOUSOUFA, conseiller Municipal ;
- **Secrétaire** : SANDA BAKARI, Agent Communal de Développement ;

- **Membres :**

- (1) M. ENGONGODO MVOGO Dominique S., Secrétaire Général de la Commune ;
- (2) M. KALGONG, Ingénieur des techniques des eaux et forêts ;
- (3) M. HAMADOU BOUBA, 4^e Adjoint au Maire ;
- (4) Mme. SAKGONNE Solange, conseillère Municipale ;
- (5) M. OUMAROU DJIBRIL, conseiller Municipal.

Article 2 : le Secrétaire Général et le Receveur Municipal sont chargés chacun en ce qui le concerne de l'application du présent arrêté qui sera enregistré et publié partout où besoin sera. /-

Ampliations :

- Préfet MK/Kié ;
- DDEPAT/MK/Kié ;
- SG/CMNE/Kié ;
- RM/CMNE/Kié ;
- Archives/chronos

Kaelé, le

21 MARS 2013

Le Maire,



Visa du Préfet,

Kaelé, le

10 MAY 2013

LE PREFET,



Emmanuel Ledoux Engamba
Administrateur Civil Principal

ANNEXE 5 :

ARRÊTÉ MUNICIPAL PORTANT CRÉATION, COMPOSITION ET FONCTIONNEMENT DU COMITÉ DE PILOTAGE

REGION DE L'EXTREME-NORD ***** DEPARTEMENT DE MAYO-KANI ***** COMMUNE DE KAELE ***** SECRETARIAT GENERAL *****	★	REPUBLIQUE DU CAMEROUN Paix-Travail-Patrie *****
-------------------------------------------------------------------------------------------------------------------------------------	---	--------------------------------------------------------

ARRETE MUNICIPAL N° 03 /AM/CMNE/SG/KLE/2013
PORTANT CREATION, ATTRIBUTIONS, COMPOSITION DU COMITE DE PILOTAGE
CHARGE D'APPUYER LE PROCESSUS DE PLANIFICATION DANS LA COMMUNE
DE KAELE.

LE MAIRE,

Vu la Constitution ;
Vu la loi n° 2004/003 du 21 avril 2004 régissant l'urbanisation au Cameroun ;
Vu la loi n° 2004/017 du 22 juillet 2004 d'orientation de la décentralisation ;
Vu la loi n° 2004/018 du 22 juillet fixant les règles applicables aux Communes ;
Vu le décret n° 77/203 du 29 juin 1977 déterminant les Communes et leurs ressorts Territoriaux,
Modifié et complété par le décret n° 93/322 du 25 novembre 1993 ;
Vu le décret n° 60/83 du 31 décembre 1960 portant création de la Commune de Kaelé ;
Vu le décret n° 77/91 du 25 mars 1977 déterminant les pouvoirs de tutelle sur les Communes,
syndicats des Communes et établissements communaux, ensemble ses modifications
subséquentes ;
Vu le décret n° 79/17 du 13 janvier 1979 relatif aux transactions immobilières privées ;
Vu le décret n° 2008/0739 du 23 avril 2008 fixant les règles d'utilisation du sol et de la construction ;
Vu le décret n° 2008/376 du 12 novembre 2008 portant organisation administrative de la République
du Cameroun ;
Vu le décret n° 2008/377 du 12 novembre 2008 fixant les attributions des chefs de Circonscriptions
administratives et portant organisation et fonctionnement de leurs services ;
Vu le décret n° 2012/480 du 22 octobre 2012 portant nomination de M. ENGAMBA Emmanuel Ledoux
aux fonctions de Préfet du département de mayo-Kani ;
Vu l'arrêté n°229/CAB/PM du 07 octobre 2009 du Premier Ministre, Chef du Gouvernement, portant
réorganisation du cadre Institutionnel d'exécution du Programme National de Développement
Participatif (PNDP)
Vu l'arrêté n° 000346/A/MINATD/DC/DCTD du 21 septembre 2007 constatant l'élection du Maire et des
Adjoints au Maire à l'issue du scrutin du 22 juillet 2007 dans la Commune de Kaelé ;

ARRETE:

Article 1^{er} : De la Création

Il est, à compter de la date de signature du présent arrêté créé un Comité de Pilotage chargé d'appuyer le processus de planification en vue de l'élaboration du plan de développement communal.

Article 2 : Des Missions

Le Comité de Pilotage a pour missions de :

- définir les orientations et la stratégie d'élaboration du plan communal de développement ;
- veiller au bon déroulement du processus de planification ;
- s'assurer de la participation effective des populations à tous les stades.

Le Comité de pilotage travaille en étroite collaboration avec l'OAL (Organisation d'Appui Local) GIC TERDED et rend compte mensuellement au Maire tout au long du processus de planification.

Article 3 : De la Durée du mandat

Le mandat du Comité de Pilotage prend fin dès approbation du plan de Développement Communal par le Préfet du Département de Mayo-Kani.

Article 4 : De la Composition

Le Comité de Pilotage se compose ainsi qu'il suit de :

- Un président ;
- Un secrétaire ;
- Membres :
 - (1) Un représentant de la Commune
 - (2) Un représentant du canton de Midjivin
 - (3) Un représentant du canton de Doumrou
 - (4) Un représentant du canton de Boboyo
 - (5) Un représentant du canton de Kaélé

Article 5 : Toute personne peut, en raison de ses compétences et sur décision du Président du Comité de Pilotage, être invitée à assister aux travaux du Comité, avec voix consultative. Le président peut aussi inviter tout conseiller Municipal en fonction du programme de planification.

Article 6 : Les réunions du Comité de Pilotage se tiennent au moins une fois par mois sur convocation de son Président. Les réunions du Comité de Pilotage sont sanctionnées par un procès verbal et un rapport.

Article 7 : les fonctions de membres du Comité de Pilotage sont gratuites. Toutefois la Commune prendra toutes les dispositions pour faciliter le bon fonctionnement du Comité et en fonction des moyens disponibles.

Article 8 : le Secrétaire Général et le Receveur Municipal sont chargés, chacun en ce qui le concerne de l'application du présent arrêté qui sera enregistré et publié partout où besoin sera. /-



ANNEXE 6 :


PROGRAMME ATELIER DE PLANIFICATION COMMUNALE

DU 20 au 22 Novembre 2013

Jour	Heures	Activités	Détails/Responsables
20/11/13	8h 00	Arrivées, accueil et enregistrement des participants	Lieu : Salle des délibérations (OAL+Maire)
	8h30-9h30	<u>CEREMONIE D'OUVERTURE</u> <ul style="list-style-type: none"> • Hymne national • Mot de bienvenue de M. le Maire • Présentation des objectifs de l'atelier et du programme de l'atelier • Présentation de la méthodologie de planification • Discours d'ouverture de l'atelier • Photo de famille 	SG Maire OAL/PNDP OAL/PNDP Préfet
	9H30-10H00	PAUSE	
	10h-11h00	Présentation de la synthèse des diagnostics	OAL
	11h00-13h00	Travaux de groupe pour la validation des cadres logiques	Sectoriels
	13H30-14H00	PAUSE	
	14h00-17h30	Présentation et validation des travaux de groupe en plénière	Sectoriels
21/11/13	8h00-10h00	Présentation des ressources mobilisables en 1 ^{ère} année	Maire
	10h00-11h00	Travaux des groupes pour l'identification des microprojets prioritaires	Tous les participants
	11H00-11H30	PAUSE	
	11h30-13h30	Travaux des groupes pour l'identification des microprojets prioritaires et restitution en plénière (suite et fin)	Tous les participants
	13H30- 14H30	PAUSE	
	14h30-17h30	Elaboration du CDMT et du PIA	Conseil municipal Facilitateurs=OAL, PNDP, Sectoriels et autres personnes ressources
22/11/13	8H00-1000	Elaboration du cadre sommaire de gestion environnemental	Conseil municipal OAL, PNDP, Sectoriels et autres personnes ressources
	10H00-10H30	PAUSE	
	10h30-13h00	Elaboration du Plan de Passation des Marchés (PPM) pour la 1 ^{ère} année	Conseil municipal OAL, PNDP, Sectoriels
	13h30-14h30	Mise en place du Comité de suivi	Conseil municipal OAL, PNDP, Sectoriels
	14h30-15h	<u>Cérémonie de clôture</u> Discours de clôture Photos de famille Fin de l'atelier	Maire et Préfet

ANNEXE 7 :

ARRÊTÉ MUNICIPAL PORTANT CRÉATION, COMPOSITION ET FONCTIONNEMENT DU COMITÉ DE MISE EN ŒUVRE DU PCD

REGION DE L'EXTREME-NORD ***** DEPARTEMENT DU MAYO-KANI ***** COMMUNE DE KAELE ***** SECRETARIAT GENERAL *****		REPUBLIQUE DU CAMEROUN Paix-Travail-Patrie *****
-------------------------------------------------------------------------------------------------------------------------------------	-----------------------------------------------------------------------------------	--------------------------------------------------------

DECISION MUNICIPALE N° 030 /DM/CMNE/SG/KLE/2013 DU 31 DEC 2013
PORTANT CREATION, ATTRIBUTION, COMPOSITION DU COMITE DE SUIVI ET D'EVALUATION CHARGE DE LA MISE EN ŒUVRE DU PCD.

**LE MAIRE DE LA COMMUNE DE KAELE,
CHEVALIER DE L'ORDRE DE LA VALEUR**

Vu la Constitution de la République du Cameroun ;
Vu la Loi N° 2004/017 du 22 juillet 2004 d'Orientation de la Décentralisation ;
Vu la Loi N° 2004/018 du 22 juillet fixant les règles applicables aux Communes ;
Vu le Décret N° 77/91 du 25 mars 1977 déterminant les pouvoirs de tutelle sur les Communes Syndicats des Communes et Etablissements communaux ensembles ses modificatifs Subséquents ;
Vu le Décret N° 77/203 du 29 Juin 1977 déterminant les Communes et leur ressort territorial ;
Vu Le 2008/376 du 12 Novembre 2008 portant organisation Administrative de la République du Cameroun ;
Vu Le Décret N°2008/0752/PM du 24 Avril 2008 précisant certaines modalités d'organisation et Fonctionnement des organes délibérants et des exécutifs de la Communauté Urbaine, Commune et Syndicat des Communes ;
Vu Le Décret N°2008/377 du 12 Novembre 2008 fixant les attributions des chefs de Circonscriptions Administratives et portant organisation et fonctionnement de leurs services ;
Vu le décret n° 2012/480 du 22 octobre 2012 portant nomination de M. ENGAMBA Emmanuel Ledoux aux fonctions de Préfet du Département de Mayo-Kani ;
Vu l'arrêté n° 00000330/A/MINATD/DCTD du 18 Novembre 2013 constatant l'élection du Maire et des Adjoints au Maire à l'issue du scrutin municipal du 30 Septembre 2013 dans la Commune de Kaélé ;
Vu le le Plan Communal de Développement (PCD) ;
Vu le budget de l'exercice 2014 ;
Considérant les nécessités de service.

DECIDE:

Article 1^{er} : de la création.
Il est créé dans la Commune de Kaélé, pour compter du 22 Novembre 2013, un Comité de Suivi et d'évaluation de la mise en œuvre du Plan Communal de Développement.

Article 2 : des missions.
Le Comité de Suivi et d'évaluation a pour missions de :
- Suivre l'exécution des activités ;
- Evaluer les impacts socio économiques et environnementaux ;
- S'assurer de la participation effective des populations à tous les stades. Le Comité de Suivi travaille en étroite collaboration avec le Maire à qui il rend compte mensuellement du déroulement des activités.

Article 3 : de la durée du mandat.
Le mandat du Comité de Suivi et d'évaluation est de 03 ans renouvelable.

Article 4 : de la composition

Le comité de suivi et d'évaluation est composé ainsi qu'il suit :

01	Président	SALI MOÏSE
02	Rapporteur	SANDA BAKARI
03	Membre	DAWA JOEL
04	Membre	YOUSOUFA ALHADJI
05	Membre	MAZAKRE BERTHE
06	Membre	KALGONG
07	Représentant de la Société Civile	BOUBA ANDRE

Article 5 : Toute personne peut, en raison de ses compétences et sur décision du Président du Comité de Suivi et d'évaluation, être invitée aux travaux du Comité avec voix consultative.

Article 6 : de la fréquence de suivi.

- Les réunions du Comité de suivi se tiennent au moins une fois par mois sur convocation de son Président.
- Les rapports sont produits chaque trimestre, semestre et année ;
- Le rapport trimestriel rend compte de l'exécution des activités programmées ;
- Le rapport semestriel présente l'exécution des activités ainsi que des informations issues des rapports de deux (02) trimestres correspondants et complétées par les données de l'évaluation des impacts socio économiques.

Article 7 : Les réunions du Comité de Suivi sont sanctionnées par un Procès-verbal.

Article 8 : de la prise en charge.

Les membres du Comité de suivi et d'évaluation peuvent bénéficier d'une indemnité de session en fonction des disponibilités budgétaires.

Ampliations :

- MINATDYM ;
- GRENMA ;
- Préfet/MK/PA ;
- RM/KL ;
- Archives/chrono.

Vu et approuvé,
Kadié, le 31 DEC 2013
LE PREFET,



Emmanuel Leloua Engamba
Administrateur Civil Principal

Kadié, le 31 DEC 2013
Le Maire,



SEIBOU François Xavier